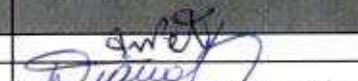
















DISTRIBUIÇÃO DE ATIVIDADES DOCENTES - 2018


Colegiado de: **Geografia**

PROFESSORES(A/S)	REGIME DE TRABALHO	CARGA HORÁRIA TOTAL NO ENSINO	CARGA HORÁRIA TOTAL NA PESQUISA/EXTENSÃO	CARGA HORÁRIA TOTAL CONSELHOS E COMISSÕES	CARGA HORÁRIA TOTAL ATIVIDADES ADMINISTRATIVAS	TOTAL GERAL (Horas)	Assinaturas dos(as) professores(as)
Ana Paula Colavite	TIDE	20,5	18,0	2,0	2,5	43,0	
Aurea Andrade Viana de Andrade	TIDE	8,5	18,0	0,5	33,0	60,0	
Claudia Chies	TIDE	12,5	17,0	3,0	12,0	44,5	
Edson Noriyuki Yokoo	TIDE	22,5	16,0	0,5	1,0	40,0	
Eloisa Parolin	TIDE		18,0			18,0	
Fabio Rodrigues Costa	TIDE	25,0	16,0	0,5	1,5	43,0	
Gisele Ramos Onofre	TIDE	23,0	13,0	3,0	1,0	40,0	
Jefferson de Queiroz Crispim	TIDE	20,0	18,0	0,5	1,5	40,0	
José Antonio da Rocha	TIDE	20,5	16,0		4,5	41,0	
Marcos Clair Bovo	TIDE	30,0	15,0		14,0	59,0	
Mauro Parolin	TIDE	17,0	18,0	0,5	6,5	42,0	
Nair Glória Massoquim	TIDE	20,5	18,0	0,5	4,5	43,5	
Oseias Cardoso	TIDE	21,5	14,0	0,5	5,5	41,5	
Sandra Terezinha Malysz	TIDE	22,5	18,0		3,5	44,0	
Victor da Assunção Borsato	TIDE	21,5	12,0	0,5	6,5	40,0	
Zilda Ferreira Leandro	TIDE	21,0	16,0		3,5	40,0	
Larissa Donato (Vaga Anuida - Virgilio)	T20	20,0				20,0	
Colaborador C (a contratar)	T20	20,0				20,0	
Luciana da Silva Tondim (Licença Eloisa)	T20	20,0				20,0	
Colaborador D (a contratar)	T20	20,0				20,0	

Campo Mourão,

20/12/2017.

Assinatura do(a) Coordenador(a) do Colegiado:



Assinatura do Diretor de Centro:



Prof. Sandra Terezinha Malysz
Coord. do curso de Geografia
Portaria 043/2018 UNESPAR

Amaun Jersi Ceolim
Diretor do Centro de Ciências
Humanas e da Educação
Portaria 509 / 2016

PLANO DE ATIVIDADES DOCENTES 2018 (PAD/2018)

1. DADOS DO(A) DOCENTE

Campus:	Campo Mourão
Centro de Área:	Ciências Humanas e da Educação
Colegiado:	Geografia
Nome do docente:	Ana Paula Colavite
Maior Titulação:	Doutorado em Geografia
Data de obtenção do título:	2013
Área de concurso:	Geografia – Geoprocessamento
Tempo de docência nos componentes curriculares:	13 anos
Tempo efetivo de docência no ensino superior na UNESPAR:	9 anos
Data de nomeação ao cargo de docente:	28/01/2008
Cargo de Gestão Institucional:	Coordenadora da Especialização em Geografia, Meio Ambiente e Ensino.
Número da portaria de nomeação:	Aguardando
Validade da portaria:	

2. ATIVIDADES DE ENSINO

2.1. DIDÁTICA (listar grau de ensino, disciplina, curso, turma, turno, carga horária (CH) semanal e anual. Para calcular a CH anual da Graduação multiplicar a CH semanal por 36 semanas e da Pós-Graduação *stricto sensu* multiplicar por 15 semanas)

Grau de ensino	Disciplina	Curso	Turma	Turno	Carga horária semanal	Carga horária anual
Graduação	Cartografia Temática e Digital	Geografia	2	Noturno	2	72
Graduação	Geoprocessamento	Geografia	4	Noturno	2	72
Graduação	Análise e Interpretação de Fotos Aéreas e Imagens Orbitais	Geografia	5	Noturno	3	108
Especialização	Geotecnologias aplicadas a representação cartográfica	Geografia	Pós	Noturno	1	30
Graduação	Apoio Didático: Cartografia Temática e Digital	Geografia	2	Noturno	2	72
Graduação	Apoio Didático: Geoprocessamento	Geografia	4	Noturno	2	72
Graduação	Apoio Didático: Análise e Interpretação de Fotos Aéreas e Imagens Orbitais	Geografia	5	Noturno	3	108
Especialização	Apoio Didático: Geotecnologias aplicadas a representação cartográfica	Geografia	Pós	Noturno	1,5	30
TOTAL DE CARGA HORÁRIA DIDÁTICA (1)					16,5	564

2.2. COMPLEMENTAR (lista grau de ensino, atividade complementar / disciplina / orientando, curso, turma, turno, CH semanal e anual. Para calcular a CH anual da Graduação multiplicar a CH semanal por 36 semanas e da Pós-Graduação *stricto sensu* multiplicar por 15 semanas)

Grau de ensino	Atividade/Disciplina/Orientações	Curso	Turma	Turno	Carga horária semanal	Carga horária anual
Graduação	Orientação de TCC – Bacharelado	Geografia	5	Noturno	1	36
Graduação	Estágio – Bacharelado	Geografia	5	Noturno	1	36
Especialização	Orientação de Especialização	GEOMAE	Pós	Sábado	2	72
TOTAL DE CARGA HORÁRIA COMPLEMENTAR (2)					4	144

3. ATIVIDADES DE PESQUISA / EXTENSÃO / CULTURA E PROGRAMAS ESPECIAIS

(nominar projeto(s)/programa(s), nome do(s) orientando(s), carga horária semanal e anual. Para calcular a CH anual multiplicar a CH semanal por 48 semanas)

PROJETO/PROGRAMA	NOME(S) DOS ORIENTANDO(S) (se houver)	Carga horária semanal	Carga horária anual
Projeto de TIDE: A DINÂMICA DA PAISAGEM E AS RELAÇÕES SOCIEDADE E NATUREZA: representações cartográficas de Campo Mourão – PR Edital no 09/2016 PRPPG/UNESPAR		12	576
PIC - DINÂMICA DE USO DA TERRA E IMPACTOS SOCIOAMBIENTAIS NA BACIA HIDROGRÁFICA RIO RIOZINHO, JANIÓPOLIS – PR Bolsa Fundação Araucária	Jonathan Santos Pericinoto	1	48
PIC - IDENTIFICAÇÃO E MAPEAMENTO DOS IMPACTOS SOCIOAMBIENTAIS NA BACIA HIDROGRÁFICA RIO KM119, CAMPO MOURÃO/PR Bolsa Fundação Araucária	Matheus Felipe Ferreira Rosa	1	48
Projeto de Pesquisa: Identificação da paleovegetação associada às mudanças climáticas na região da Serra do Cadeado (Ortigueira/PR) e sua relação com as formações campestres no estado do Paraná Financiamento Fundação Araucária – Edital 03/2015 - Unespar	Participação como Pesquisadora Coordenador: Mauro Parolin	1	48
Projeto de Pesquisa: Análise da ocorrência de Cerrado no estado do Paraná, considerações paleoambientais, nível de antropização atual e indicação de novas áreas para fins de preservação Financiamento - CnPq	Participação como Pesquisadora Coordenador: Mauro Parolin	1	48
Projeto de Pesquisa: Monitoramento da qualidade da água na bacia hidrográfica rio do Campo	Participação como Pesquisadora Coordenador: Jefferson de Queiroz Crispim	1	48
Projeto de Extensão: Diagnóstico de potencialidade local na Microrregião de Campo Mourão	Participação como Pesquisadora/Extensionista Coordenador: Fabio Rodrigues da Costa	1	48
TOTAL DE CARGA HORÁRIA PESQUISA/EXTENSÃO/CULTURA/PROGRAMAS ESPECIAIS (3)		18	864

4. ATIVIDADES DE GESTÃO INSTITUCIONAL (nominar cargo, número e data da portaria de nomeação, CH semanal e anual. Para calcular a CH anual multiplicar a CH semanal por 48 semanas)

CARGO	NUMERO E DATA DA PORTARIA	Carga horária semanal	Carga horária anual
Conselho Universitário	PORTARIA 660/2016 – REITORIA/UNESPAR	1	48
Conselho Editorial Revista GEOMAE	Portaria n.084/2010	1	48
Colegiado – Curso de Geografia		0,5	24
Coordenação da Especialização GEOMAE	Aguardando Portaria	2	96
TOTAL DE CARGA HORÁRIA DE GESTÃO INSTITUCIONAL (4)		4,5	216
CARGA HORÁRIA TOTAL. (1+2+3+4)		43	1788

5. PREVISÃO DE HORÁRIO

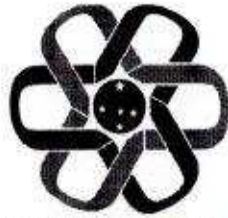
	Horário	Segunda-feira	Terça-feira	Quarta-feira	Quinta-feira	Sexta-feira	Sábado
Matutino	7h30-8h20						
	8h20-9h10		Apoio Didático	Or. IC		TIDE	Aula Pos
	9h20-10h10	COU	Apoio Didático	Or. IC		TIDE	Apoio Did.Pós
	10h10-11h	Ed. Revista	Apoio Didático	Or. Estagio		TIDE	Coord. Pós
	11h-11h50	Colegiado	Apoio Didático	Or. TCC		TIDE	Coord. Pós
Vespertino	13h30-14h20			Or. Pos	Apoio Didático	TIDE	An. Interp
	14h20-15h10	Apoio Projeto		Or. Pos	TIDE	TIDE	
	15h30-16h20	Apoio Projeto		Atendimento	TIDE	TIDE	
	16h20-17h10	Apoio Projeto		Atendimento	TIDE	TIDE	
	17h10-18h	Apoio Projeto			TIDE		
Noturno	19h30-20h20		An. Interp		Geoproc.		
	20h20-21h10		An. Interp		Geoproc.		
	21h20-22h10		Cartomática				
	22h10-23h		Cartomática				

6. PREVISÕES DE AFASTAMENTOS NÃO EXTRAORDINÁRIOS

(licença prêmio, sabática, capacitação, maternidade, entre outras)

TIPO	MOTIVO	PERÍODO


7. PREVISÕES DE VIAGENS PARA EVENTOS CIENTÍFICOS





UNESPAR
Universidade Estadual do Paraná

EVENTO	LOCAL	PERÍODO

8. OUTRAS OBSERVAÇÕES

	
Local / data	Assinatura do(a) Docente

CM. 23/12/2014	 Prof. Sandra Terezinha Malys Coord. do curso de Geografia
Local / data	Assinatura da Coordenação do Curso

07/02/18	
Local / data	Assinatura da Direção de Centro de Área

Amauri Jersi Ceolim
Diretor do Centro de Ciências
Humanas e da Educação
Portaria 509 / 2016



PLANO DE ATIVIDADES DOCENTES 2018 (PAD/2018)

1. DADOS DO(A) DOCENTE

Campus:	Campo Mourão
Centro de Área:	Ciências Humanas e Educação
Colegiado:	Geografia
Nome do docente:	Aurea Andrade Viana de Andrade
Maior Titulação:	Doutorado
Data de obtenção do título:	2013
Área de concurso:	Metodologia de Ensino de Geografia
Tempo de docência nos componentes curriculares:	19 anos
Tempo efetivo de docência no ensino superior na UNESPAR:	10 anos
Data de nomeação ao cargo de docente:	15.05.2007
Cargo de Gestão Institucional:	Coordenação Geral Do Vestibular - CCCV
Número da portaria de nomeação:	Port. 431/2016 e Port. 405/2017
Validade da portaria:	Port. 405/2017 de 02.05.2017 – Reitoria

2. ATIVIDADES DE ENSINO

2.1. DIDÁTICA (listar grau de ensino, disciplina, curso, turma, turno, carga horária (CH) semanal e anual. Para calcular a CH anual da Graduação multiplicar a CH semanal por 36 semanas e da Pós-Graduação *stricto sensu* multiplicar por 15 semanas)

Grau de ensino	Disciplina	Curso	Turma	Turno	Carga horária semanal	Carga horária anual
Grad	Elementos de Geopolítica	Geo	4º.	Noturno	3	
Pós-gra	Território, espaço e desenvolvimento	Geo – esp.	Espec.	Sabados	1	
TOTAL DE CARGA HORÁRIA DIDÁTICA (1)					4	

2.2. COMPLEMENTAR (lista grau de ensino, atividade complementar / disciplina / orientando, curso, turma, turno, CH semanal e anual. Para calcular a CH anual da Graduação multiplicar a CH semanal por 36 semanas e da Pós-Graduação *stricto sensu* multiplicar por 15 semanas)

Grau de ensino	Atividade/Disciplina/Orientações	Curso	Turma	Turno	Carga horária semanal	Carga horária anual
Grad	Apoio Didático Elementos de Geopolítica	Geo	4º.	Noturno	3	
Espec.	Apoio Território, espaço e desenvolvimento	Geo	Espec.		1,5	
TOTAL DE CARGA HORÁRIA COMPLEMENTAR (2)					4,5	



UNESPAR
Universidade Estadual do Paraná

3. ATIVIDADES DE PESQUISA / EXTENSÃO / CULTURA E PROGRAMAS ESPECIAIS

(nominar projeto(s)/programa(s), nome do(s) orientando(s), carga horária semanal e anual. Para calcular a CH anual multiplicar a CH semanal por 48 semanas)

PROJETO/PROGRAMA	NOME(S) DOS ORIENTANDO(S) (se houver)	Carga horária semanal	Carga horária anual
Projeto de Pesquisa (TIDE): Território, poder e políticas públicas de fomento ao cooperativismo: uma análise da Cooperativa de Agricultores Familiares do Vale do Rio Cantu	Ronaldo Penarotti	12	
Projeto de IC: A Unespar como agente de desenvolvimento territorial: análise das políticas de acesso	Joab Jacometti de Oliveira	1	
Projeto de Pesquisa Especialização: Processo de Territorialização da Vila Rural do Município de Campo Mourão-PR.	Daniela Fernanda Roseira de Lima	0	
Projeto de Extensão: Palco Livre		1	
Projeto de Extensão: Cinespar: Cinema Itinerante		4	
Projeto de Extensão: Cinema no Carcere		0	
Projeto de Mostra de Cinema		0	
TOTAL DE CARGA HORÁRIA PESQUISA/EXTENSÃO/CULTURA/PROGRAMAS ESPECIAIS (3)		18	

4. ATIVIDADES DE GESTÃO INSTITUCIONAL (nominar cargo, número e data da portaria de nomeação, CH semanal e anual. Para calcular a CH anual multiplicar a CH semanal por 48 semanas)

CARGO	NUMERO E DATA DA PORTARIA	Carga horária semanal	Carga horária anual
Coordenação Geral do Processo Seletivo, Concurso Vestibular - CCCV (32h, conforme regulamentação)	Portaria 431/2016 e Portaria 405/2017	32	
Colegiado de Geografia		0,5	
Líder do Grupo de Pesquisa GERA		0,5	
NDE		0,5	
TOTAL DE CARGA HORÁRIA DE GESTÃO INSTITUCIONAL (4)		33,5	
CARGA HORÁRIA TOTAL (1+2+3+4)		60	

5. PREVISÃO DE HORÁRIO

	Horário	Segunda-feira	Terça-feira	Quarta-feira	Quinta-feira	Sexta-feira	Sábado
Matutino	7h30-8h20						Aula
	8h20-9h10	CCCV	CCCV	CCCV	CCCV	Grupo Gera	Ap. Did.
	9h20-10h10	CCCV	CCCV	CCCV	CCCV	TIDE	
	10h10-11h	CCCV	CCCV	CCCV	CCCV	TIDE	
	11h-11h50	CCCV	CCCV	CCCV	CCCV	TIDE	
Vespertino	13h30-14h20	CCCV	CCCV	CCCV	CCCV	TIDE	
	14h20-15h10	CCCV	CCCV	CCCV	CCCV	TIDE	
	15h30-16h20	CCCV	CCCV	CCCV	CCCV	TIDE	
	16h20-17h10	CCCV	CCCV	Orient. IC	CCCV	TIDE	
	17h10-18h	CCCV	Col. Geog.	NDE		TIDE	
Noturno	19h30-20h20	Palco livre	Ap. Did. Aula		Cinespar	TIDE	
	20h20-21h10		Ap. Did. Aula		Cinespar	TIDE	
	21h20-22h10	Ap. Did. Aula	Aula		Cinespar	TIDE	
	22h10-23h	Aula	Aula		Cinespar	TIDE	

6. PREVISÕES DE AFASTAMENTOS NÃO EXTRAORDINÁRIOS

(licença prêmio, sabática, capacitação, maternidade, entre outras)


TIPO	MOTIVO	PERÍODO
Sabática,	Estudo – Pós-doutorado	Segundo semestre

7. PREVISÕES DE VIAGENS PARA EVENTOS CIENTÍFICOS


EVENTO	LOCAL	PERÍODO
II Encontro Luso-afro-americano de Geografia Física e Ambiente	Universidade do Minho – Portugal	04 – 08 de junho/2018

8. OUTRAS OBSERVAÇÕES


Estou me preparando e organizando para realizar pós-doutorado fora do País, contudo dependo de bolsa de estudo dos órgãos de fomento, Capes, CNPq, Fundação Araucária, etc, para efetivação dos estudos.



UNESPAR
Universidade Estadual do Paraná

<i>C. Manoã 21.12.2017</i>	
Local / data	Assinatura do(a) Docente

<i>C.M., 21/12/2017</i>	Prof. Sandra Terezinha Malysz Coord. do curso de Geografia Portaria 043 / 2016 UNESPAR
Local / data	Assinatura da Coordenação do Curso

<i>07/02/2018</i>	
Local / data	Assinatura da Direção de Centro de Área

Amauri Jersi Ceolim
Diretor do Centro de Ciências
Humanas e da Educação
Portaria 509 / 2016

PLANO DE ATIVIDADES DOCENTES 2018 (PAD/2018)


1. DADOS DO(A) DOCENTE

Campus:	Campo Mourão
Centro de Área:	Ciências Humanas e da Educação
Colegiado:	Geografia
Nome do docente:	Cláudia Chies
Maior Titulação:	Doutorado
Data de obtenção do título:	17/04/2017
Área de concurso:	Metodologia de Ensino de Geografia
Tempo de docência nos componentes curriculares:	10 anos
Tempo efetivo de docência no ensino superior na UNESPAR:	10 anos
Data de nomeação ao cargo de docente:	01/08/2011
Cargo de Gestão Institucional:	
Número da portaria de nomeação:	
Validade da portaria:	

2. ATIVIDADES DE ENSINO

2.1. DIDÁTICA (listar grau de ensino, disciplina, curso, turma, turno, carga horária (CH) semanal e anual. Para calcular a CH anual da Graduação multiplicar a CH semanal por 36 semanas e da Pós-Graduação *stricto sensu* multiplicar por 15 semanas)

Grau de ensino	Disciplina	Curso	Turma	Turno	Carga horária semanal	Carga horária anual
Graduação	Métodos e Técnicas de Pesquisa Aplicadas à Geografia.	Geografia	1º	Noturno	03	108
Graduação	Apoio didático	Geografia	1º	Noturno	03	108
Pós Graduação <i>lato sensu</i>	Métodos e Técnicas de Pesquisa em Geografia	Geografia, Meio Ambiente e Ensino		Noturno	01	36
Pós Graduação <i>lato sensu</i>	Apoio Didático	Pós Graduação Geografia, Meio Ambiente e Ensino			1.5	54
TOTAL DE CARGA HORÁRIA DIDÁTICA (1)					8.5	306



UNESPAR
Universidade Estadual do Paraná

2.2. COMPLEMENTAR (lista grau de ensino, atividade complementar / disciplina / orientando, curso, turma, turno, CH semanal e anual. Para calcular a CH anual da Graduação multiplicar a CH semanal por 36 semanas e da Pós-Graduação *stricto sensu* multiplicar por 15 semanas)

Grau de ensino	Atividade/Disciplina/Orientações	Curso	Turma	Turno	Carga horária semanal	Carga horária anual
	Coordenação do Curso	Geografia			08	288
	Orientação Geomae	Pós Graduação Geografia, Meio Ambiente e Ensino			02	72
	Orientação de estágio Bacharel	Bacharel Geografia	5°	Not.	02	72
TOTAL DE CARGA HORÁRIA COMPLEMENTAR (2)					12	432

3. ATIVIDADES DE PESQUISA / EXTENSÃO / CULTURA E PROGRAMAS ESPECIAIS

(nominar projeto(s)/programa(s), nome do(s) orientando(s), carga horária semanal e anual. Para calcular a CH anual multiplicar a CH semanal por 48 semanas)

PROJETO/PROGRAMA	NOME(S) DOS ORIENTANDO(S) (se houver)	Carga horária semanal	Carga horária anual
Os idosos aposentados rurais de municípios da Mesorregião Centro Ocidental Paranaense e área de influência		12	576
Diagnóstico de potencialidades locais da Microrregião de Campo Mourão		04	192
A aposentadoria rural e o desenvolvimento local em Nova Tebas - PR	Liandra Alves Lourenço	01	48
TOTAL DE CARGA HORÁRIA PESQUISA/EXTENSÃO/CULTURA/PROGRAMAS ESPECIAIS (3)		17	816


4. ATIVIDADES DE GESTÃO INSTITUCIONAL (nominar cargo, número e data da portaria de nomeação, CH semanal e anual. Para calcular a CH anual multiplicar a CH semanal por 48 semanas)

CARGO	NUMERO E DATA DA PORTARIA	Carga horária semanal	Carga horária anual
Núcleo Docente Estruturante - NDE		01	48
Representante da Unespar no Conselho do Idoso		01	48

- Secretaria Municipal de Ação Social			
Colegiado		0,5	24
Coordenação de Curso	Aguardando Portaria	04	192
Grupo de estudos urbanos		0,5	24
TOTAL DE CARGA HORÁRIA DE GESTÃO INSTITUCIONAL (4)		7	336
CARGA HORÁRIA TOTAL (1+2+3+4)		44,5	1870

5. PREVISÃO DE HORÁRIO

	Horário	Segunda-feira	Terça-feira	Quarta-feira	Quinta-feira	Sexta-feira	Sábado
Matutino	7h30-8h20	Coord. De Curso	Coord. De Curso	TIDE	Orientação TCC Geomae	Conselho do idoso	
	8h20-9h10	Coord. De Curso	Coord. De Curso	TIDE	Orientação TCC Geomae	TIDE	Métodos e Técnicas de Pesquisa (pós)
	9h20-10h10	Coord. De Curso	TIDE	TIDE	Orientação estágio bacharelado	TIDE	
	10h10-11h	NDE	TIDE	TIDE	Orientação estágio bacharelado	TIDE	
	11h-11h50	Colegiado	TIDE	TIDE	Orientação IC	TIDE	
Vespertino	13h30-14h20						
	14h20-15h10		Proj. de Ext. Diagnóstico...	AD Pós Graduação		Grupo de estudos urbanos	
	15h30-16h20		Proj. de Ext. Diagnóstico...	AD Graduação		Coord. De Curso	
	16h20-17h10		Proj. de Ext. Diagnóstico...	AD para graduação		Coord. De Curso	
	17h10-18h		Proj. de Ext. Diagnóstico...	Coord. De Curso		Coord. De Curso	
Noturno	19h30-20h20	Coord. De Curso			METEP		
	20h20-21h10	Coord. De Curso			METEP		
	21h20-22h10	Coord. De Curso			Atendimento ao aluno		
	22h10-23h	METEP			Atendimento ao aluno		



UNESPAR
Universidade Estadual do Paraná

6. PREVISÕES DE AFASTAMENTOS NÃO EXTRAORDINÁRIOS
(licença prêmio, sabática, capacitação, maternidade, entre outras)

TIPO	MOTIVO	PERÍODO

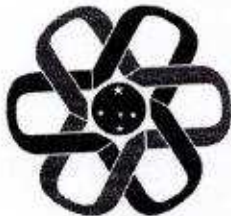
7. PREVISÕES DE VIAGENS PARA EVENTOS CIENTÍFICOS

EVENTO	LOCAL	PERÍODO


8. OUTRAS OBSERVAÇÕES

<i>Campo Mourão / 20/12/17</i> Local / data	<i>Cândia Alves</i> Assinatura do(a) Docente
--	---

<i>CM, 21/12/17</i> Local / data	<i>Sandra Terezinha Malysz</i> Prof. Sandra Terezinha Malysz Coord. do curso de Geografia Instituição 043 / 2016 UNESPAR Assinatura da Coordenação do Curso
-------------------------------------	---



UNESPAR
Universidade Estadual do Paraná

07/02/18	
Local / data	Assinatura da Direção de Centro de Área

Amauri Jersí Cecolim
Diretor do Centro de Ciências
Humanas e da Educação
Portaria 509 / 2016



PLANO DE ATIVIDADES DOCENTES 2018 (PAD/2018)

1. DADOS DO(A) DOCENTE

Campus:	Campo Mourão
Centro de Área:	Ciências Humanas e da Educação
Colegiado:	Geografia
Nome do docente:	EDSON NORIYUKI YOKOO
Maior Titulação:	Doutor
Data de obtenção do título:	13/12/2013
Área de concurso:	Geografia
Tempo de docência nos componentes curriculares:	30 anos
Tempo efetivo de docência no ensino superior na UNESPAR:	30 anos
Data de nomeação ao cargo de docente:	17/02/1986
Cargo de Gestão Institucional:	-
Número da portaria de nomeação:	-
Validade da portaria:	-

2. ATIVIDADES DE ENSINO

2.1. DIDÁTICA (listar grau de ensino, disciplina, curso, turma, turno, carga horária (CH) semanal e anual. Para calcular a CH anual da Graduação multiplicar a CH semanal por 36 semanas e da Pós-Graduação *stricto sensu* multiplicar por 15 semanas)

Grau de ensino	Disciplina	Curso	Turma	Turno	Carga horária semanal	Carga horária anual
Pós-Graduação	História do Pensamento Geográfico	Geomae	1º	diurno	1	36
Graduação	Geografia Econômica	Geografia	2º	Not.	3	108
Graduação	Geografia Regional do Paraná	Geografia	3º	Not.	3	108
Graduação	Teoria e Método da Geografia	Geografia	1º	Not	2	72
TOTAL DE CARGA HORÁRIA DIDÁTICA (1)					9	324

2.2. COMPLEMENTAR (lista grau de ensino, atividade complementar / disciplina / orientando, curso, turma, turno, CH semanal e anual. Para calcular a CH anual da Graduação multiplicar a CH semanal por 36 semanas e da Pós-Graduação *stricto sensu* multiplicar por 15 semanas)

Grau de ensino	Atividade/Disciplina/Orientações	Curso	Turma	Turno	Carga horária semanal	Carga horária anual
Pós-Grad.	Apoio didático História do Pensamento Geográfico	Geomae	1	diurno	1,5	54
Pós-Grad.	Orientação de monografia	Geomae	1	diurno	2	72
Graduação	Apoio didático Geografia Econômica	Geografia	2	Noturno	3	108



UNESPAR
Universidade Estadual do Paraná

Graduação	Apoio didático Geografia Regional do Paraná	Geografia	3	Noturno	3	108
Graduação	Apoio didático Teoria e Método da Geografia	Geografia	1	Noturno	2	72
Graduação	Orientação de Estágio - Licenciatura	Geografia	2	Noturno	2	72
TOTAL DE CARGA HORÁRIA COMPLEMENTAR (2)					13,5	486

3. ATIVIDADES DE PESQUISA / EXTENSÃO / CULTURA E PROGRAMAS ESPECIAIS

(nominar projeto(s)/programa(s), nome do(s) orientando(s), carga horária semanal e anual. Para calcular a CH anual multiplicar a CH semanal por 48 semanas)

PROJETO/PROGRAMA	NOME(S) DOS ORIENTANDO(S) (se houver)	Carga horária semanal	Carga horária anual
Projeto de Extensão – TIDE: A aula de hoje é no Museu de Geologia da Unespar, Campus de Campo Mourão contribuição para o ensino de Geografia		12	576
Diagnóstico de potencialidade local na Microrregião Geográfica de Campo Mourão. Coordenador: O Processo de apropriação territorial da Microrregião Geográfica de Campo Mourão Vigência 01/09/2017 a 31/08/2019		04	192
TOTAL DE CARGA HORÁRIA PESQUISA/EXTENSÃO/CULTURA/PROGRAMAS ESPECIAIS (3)		16	768

4. ATIVIDADES DE GESTÃO INSTITUCIONAL (nominar cargo, número e data da portaria de nomeação, CH semanal e anual. Para calcular a CH anual multiplicar a CH semanal por 48 semanas)

CARGO	NUMERO E DATA DA PORTARIA	Carga horária semanal	Carga horária anual
Colegiado de Geografia		0,5	24
Conselho Científico da Revista GEOMAE		0,5	24
Núcleo Docente Estruturante - NDE	018/2017-D, de 21/08/2017	0,5	24
TOTAL DE CARGA HORÁRIA DE GESTÃO INSTITUCIONAL (4)		1,5	72
CARGA HORÁRIA TOTAL (1+2+3+4)		40	1.650

5. PREVISÃO DE HORÁRIO

	Horário	Segunda-feira	Terça-feira	Quarta-feira	Quinta-feira	Sexta-feira	Sábado
Matutino	7h30-8h20						
	8h20-9h10	TIDE	Apoio didático	Apoio didático	Apoio didático	TIDE	
	9h20-10h10	TIDE	Apoio didático	Apoio didático	Apoio didático	TIDE	
	10h10-11h	TIDE	Orientação de estágio	Orientação de estágio	Conselho Revista Geomae	Orientação de monografia	
	11h-11h50	TIDE	Orientação de estágio	Orientação de estágio	Apoio didático	Apoio didático	
Vespertino	13h30-14h20						
	14h20-15h10						
	15h30-16h20						
	16h20-17h10						
	17h10-18h						
Noturno	19h30-20h20	TIDE	Atendimentos Alunos	Geo. Econ.	Geo. Econ.	Atendimento alunos	
	20h20-21h10	TIDE	Atendimentos Alunos	Geo. Econ.	Geo. PR	Atendimento alunos	
	21h20-22h10	TIDE	Atendimentos Alunos	Teo.Met.Geo	Geo. PR	Atendimento alunos	
	22h10-23h	TIDE	Atendimento Alunos	Teo.Mét.Geo	Geo. PR	Atendimento alunos	

6. PREVISÕES DE AFASTAMENTOS NÃO EXTRAORDINÁRIOS

(licença prêmio, sabática, capacitação, maternidade, entre outras)

TIPO	MOTIVO	PERÍODO

7. PREVISÕES DE VIAGENS PARA EVENTOS CIENTÍFICOS

EVENTO	LOCAL	PERÍODO

8. OUTRAS OBSERVAÇÕES

--



UNESPAR
Universidade Estadual do Paraná

<i>Campos Novos, 20/12/2017</i> Local / data	 Assinatura do(a) Docente
<i>CM, 21/12/2017</i> Local / data	 Prof. Sandra Terezinha Malysz Coord. do curso de Geografia Assinatura da Coordenação do Curso
<i>07/02/18</i> Local / data	 Assinatura da Direção de Centro de Área

Amauri Jersí Ceolim
Diretor do Centro de Ciências
Humanas e da Educação
Portaria 509 / 2016

ORIENTAÇÕES GERAIS SOBRE REGIME DE TRABALHO E DE DISTRIBUIÇÃO DE CARGA HORÁRIA DOS DOCENTES DA UNESPAR

ANEXO II

PLANO DE ATIVIDADE DOCENTE (PAD)

1. DADOS DO PROFESSOR

Nome: Eloisa Silva de Paula Parolin
Maior Titulação: Doutor
Data de obtenção do título: 2007
Tempo de docência nos componentes curriculares: * Observações abaixo
Tempo efetivo de docência no ensino superior na IES: 25 anos e 9 meses
Área de concurso: História
Data de nomeação ao cargo de docente: Admissão em 20/03/1992
Cargo de Gestão Institucional:
Número da portaria de nomeação:
Validade da portaria:

*** Observações:**

- 1. Antropologia Social:** 1992 - Atual (Exceto os períodos de afastamento para cursar Mestrado, Doutorado, licença prêmio e licença maternidade).
- 2. Introdução à Filosofia:** 2015 - Atual (Exceto o período de licença maternidade).
- 3. Fundamentos Teóricos e Epistemológicos da Educação Ambiental:** 2007 - Atual (Exceto o período de licença maternidade).
- 4. História do Brasil:** 2008, 2013 e 2017.

Licença Maternidade em curso =LM

2. ATIVIDADES DE ENSINO

2.1. DIDÁTICA (listar grau de ensino, disciplina, curso, turma, turno, carga horária (CH) semanal e anual. Para calcular a CH anual da Graduação multiplicar a CH semanal por 36 semanas e da Pós-Graduação *stricto sensu* multiplicar por 15 semanas)

Grau de ensino	Disciplina	Curso	Turma	Turno	Carga horária semanal	Carga horária anual
Graduação	Antropologia Social	Geografia	1º Ano	Noturno	02	72
Graduação	Introdução à Filosofia	Geografia	1º Ano	Noturno	02	72
Graduação	Fundamentos Teóricos e Epistemológicos da Educação Ambiental	Geografia	3º Ano	Noturno	02	72
Graduação	História Contemporânea	Geografia	3º Ano	Noturno	02	72
Pós-Graduação*	Epistemologia da Educação Ambiental	Geografia	Única	Not/Mat	01	30
Graduação	Apoio Didático	Geografia			08	288
Pós-Graduação	Apoio Didático	Geografia			1,5	36
TOTAL DE CARGA HORÁRIA DIDÁTICA (I)					LM	LM

* Curso de Especialização em Geografia, Meio Ambiente e Ensino

9

2.2. COMPLEMENTAR (lista grau de ensino, atividade complementar / disciplina / orientando, curso, turma, turno, CH semanal e anual. Para calcular a CH anual da Graduação multiplicar a CH semanal por 36 semanas e da Pós-Graduação *stricto sensu* multiplicar por 15 semanas)

Grau de ensino	Atividade/Disciplina/Orientações	Curso	Turma	Turno	Carga horária semanal	Carga horária anual
Pós-Graduação	Orientação	Geografia	Geomae	Not/Mat	01	36
Graduação	TCC/Bacharelado	Geografia	5º Ano	Noturno	01	36
TOTAL DE CARGA HORÁRIA COMPLEMENTAR (2)					LM	LM

3. ATIVIDADE DE PESQUISA / EXTENSÃO / CULTURA E PROGRAMAS ESPECIAIS

(nominar projeto(s)/programa(s), nome do(s) orientando(s), carga horária semanal e anual. Para calcular a CH anual multiplicar a CH semanal por 48 semanas)

PROJETO/PROGRAMA	NOME(S) DOS ORIENTANDO(S) (se houver)	Carga horária semanal	Carga horária anual
Projeto TIDE ¹		12	576
Projeto CNPq n°444232/2015-0 ²		03	144
PIC/Fundação Araucária ³	Eduarda do Couto Adam	01	48
Projeto de Extensão ⁴		02	96
TOTAL DE CARGA HORÁRIA PESQUISA/EXTENSÃO/CULTURA/PROGRAMAS ESPECIAIS (3)		18	864

¹ Elã ou Ilusão Vital? Uma Análise da Concepção de Vida e de Natureza na Lei n° 11.105/2005 - Lei de Biossegurança (Coordenadora do Projeto).

² Análise da ocorrência de Cerrado no estado do Paraná, considerações paleoambientais, nível de antropização atual e indicação de novas áreas para fins de preservação n. 444232/2015-0 (Participante).

³ Morfologia fitolítica dos gêneros bromelia e dyckia (bromeliaceae) presentes em Campo Mourão.

⁴ Quebra de dormência de sementes e controle de invasoras na Estação Ecológica do Cerrado Prof. Diva Aparecida Camargo, através da queimada controlada. Projeto de Extensão (Plano de Manejo do Cerrado). (Participante).

4. ATIVIDADES DE GESTÃO INSTITUCIONAL (nominar cargo, número e data da portaria de nomeação, CH semanal e anual. Para calcular a CH anual multiplicar a CH semanal por 48 semanas)

CARGO	NUMERO E DATA DA PORTARIA	Carga horária semanal	Carga horária anual
Colegiado Geografia		0,5	
NDE		1	
TOTAL DE CARGA HORÁRIA DE GESTÃO INSTITUCIONAL (4)		LM	LM
CARGA HORÁRIA TOTAL (1+2+3+4)		18	864

g.

5. PREVISÃO DE HORÁRIO

	Horário	Segunda-feira	Terça-feira	Quarta-feira	Quinta-feira	Sexta-feira	Sábado
Manhã	7h40-8h30	TIDE	Atendimento Aluno	Apoio Didático	Proj. CNPq	Proj. CNPq	
	8h30-9h20	TIDE	Atendimento Aluno	Apoio Didático	Proj. CNPq	Proj. CNPq	
	9h30-10h20	TIDE	Orientação Pós	Apoio Didático	Projeto Extensão	Proj. CNPq	
	10h20-11h10	TIDE	Orientação Pós	Apoio Didático	Projeto Extensão	Apoio Didático	
	11h10-12h	TIDE	Apoio Didático	Apoio Didático	Projeto Extensão	Apoio Didático	
Vespertino	13h30-14h20	TIDE	Orientação PIC		Apoio Didático	TIDE	
	14h20-15h10	TIDE	Orientação PIC		Apoio Didático	TIDE	
	15h20-16h10	TIDE			Conselhos/Comissões	TIDE	
	16h10-17h	TIDE			Conselhos/Comissões	TIDE	
	17h-17h50	TIDE			Conselhos/Comissões	TIDE	
Noturno	18h40-19h30						
	19h30-20h20		História Contemporânea	Atend. Aluno	Int. à Filosofia		
	20h20-21h10		História Contemporânea	Atend. Aluno	Int. à Filosofia		
	21h20-22h10		F. T. E. da Educação Ambiental		Antropologia Social		
	22h10-23h		F. T. E. da Educação Ambiental		Antropologia Social		

6. PREVISÕES DE AFASTAMENTOS NÃO EXTRAORDINÁRIOS

(licença prêmio, sabática, capacitação, maternidade, entre outras)

TIPO	MOTIVO	PERÍODO
Licença Prêmio	A Solicitação de Licença Especial da professora Eloisa Parolin foi apresentada ao Colegiado de Geografia (Protocolo 5718 de 13/12/2017), em reunião realizada no dia 19/12/2017. O Colegiado de Geografia aprovou por unanimidade o pedido com atividades de ensino a serem atribuídas para professor colaborador. O pedido de Licença Especial solicitado pela Professora Eloisa Silva de Paula Parolin é amparado pelo Parágrafo Único do Artigo 247 da Lei nº 6.174, de 16 de novembro de 1970, e pelo Parágrafo 1º do Artigo 2º da Lei Complementar nº 108, de 18 de maio de 2005. Com a Licença especial, a professora Eloisa poderá ficar mais tempo cuidando do seu bebê. A Licença solicitada ocorrerá posterior a Licença Maternidade e a outra Licença Especial, logo haverá uma professora colaboradora a substituindo, que poderá ter seu contrato prorrogado para o período de Licença Especial solicitada. (Anexa ata de reunião de Colegiado).	09/06/2018 à 08/09/2018
Licença Prêmio	Idem ao anterior	10/09/2018 à 09/12/2018
Licença Maternidade (em curso)		08/11/2017 à 08/05/2018



PLANO DE ATIVIDADES DOCENTES 2018 (PAD/2018)

1. DADOS DO(A) DOCENTE

Campus:	Campo Mourão
Centro de Área:	Ciências Humanas e da Educação
Colegiado:	Geografia
Nome do docente:	Fábio Rodrigues da Costa
Maior Titulação:	Doutorado
Data de obtenção do título:	2013
Área de concurso:	Geografia Humana
Tempo de docência nos componentes curriculares:	9 anos
Tempo efetivo de docência no ensino superior na UNESPAR:	9 anos
Data de nomeação ao cargo de docente:	2008
Cargo de Gestão Institucional:	
Número da portaria de nomeação:	
Validade da portaria:	

2. ATIVIDADES DE ENSINO

2.1. DIDÁTICA (listar grau de ensino, disciplina, curso, turma, turno, carga horária (CH) semanal e anual. Para calcular a CH anual da Graduação multiplicar a CH semanal por 36 semanas e da Pós-Graduação *stricto sensu* multiplicar por 15 semanas)

Grau de ensino	Disciplina	Curso	Turma	Turno	Carga horária semanal	Carga horária anual
Grad.	Geografia da População	Geografia	1º Ano	Noite	03	108
Grad.	Organização do Espaço Mundial	Geografia	2º Ano	Noite	03	108
Pos-Grad.	Sociedade e Desenvolvimento	PPGSeD	2018	Tarde	02	60
Grad.	Geografia da População (Apoio Didático)	Geografia	1º Ano	Noite	03	108
Grad.	Organização do Espaço Mundial (Apoio Didático)	Geografia	2º Ano	Noite	03	108
Pos-Grad.	Sociedade e Desenvolvimento (Apoio Didático)	Mestrado	2018	Tarde	04	120
TOTAL DE CARGA HORÁRIA DIDÁTICA (1)					18	612

2.2. COMPLEMENTAR (lista grau de ensino, atividade complementar / disciplina / orientando, curso, turma, turno, CH semanal e anual. Para calcular a CH anual da Graduação multiplicar a CH semanal por 36 semanas e da Pós-Graduação *stricto sensu* multiplicar por 15 semanas)

Grau de ensino	Atividade/Disciplina/Orientações	Curso	Turma	Turno	Carga horária semanal	Carga horária anual
Pós-Grad.	1 Orientação Especialização Gratuita	Geomae	2018	Tard e	01	15
Pós-Grad.	1 Orientação Dissertação de Mestrado	PPGSeD	2017	Tard e	03	45
Pós-Grad.	1 Orientação Dissertação de Mestrado	PPGSeD	2018	Tard e	03	45
TOTAL DE CARGA HORÁRIA COMPLEMENTAR (2)					07	105

3. ATIVIDADES DE PESQUISA / EXTENSÃO / CULTURA E PROGRAMAS ESPECIAIS

(nominar projeto(s)/programa(s), nome do(s) orientando(s), carga horária semanal e anual. Para calcular a CH anual multiplicar a CH semanal por 48 semanas)

PROJETO/PROGRAMA	NOME(S) DOS ORIENTANDO(S) (se houver)	Carga horária semanal	Carga horária anual
O conceito de espaço na epistemologia da Geografia: do real ao virtual (TIDE – Projeto de Pesquisa)	Marco Aurélio Smak Affonso	12	576
Diagnostico de potencialidade local na Microrregião de Campo Mourão (Programa de Extensão – Coordenador)		4	192
TOTAL DE CARGA HORÁRIA PESQUISA/EXTENSÃO/CULTURA/PROGRAMAS ESPECIAIS (3)		16	768

4. ATIVIDADES DE GESTÃO INSTITUCIONAL (nominar cargo, número e data da portaria de nomeação, CH semanal e anual. Para calcular a CH anual multiplicar a CH semanal por 48 semanas)

CARGO	NUMERO E DATA DA PORTARIA	Carga horária semanal	Carga horária anual
Colegiado do Curso de Geografia		0,5	24
Colegiado do Mestrado (PPGSeD)		0,5	24
NDE - Geografia		0,5	24
Comissão do IBGE – censo agropecuário		0,5	24
TOTAL DE CARGA HORÁRIA DE GESTÃO INSTITUCIONAL (4)		2,0	96

CARGA HORÁRIA TOTAL (1+2+3+4)	43	1581
--------------------------------------	-----------	-------------

5. PREVISÃO DE HORÁRIO

	Horário	Segunda-feira	Terça-feira	Quarta-feira	Quinta-feira	Sexta-feira	Sábado
Matutino	7h30-8h20		Apoio D.			Apoio D.	
	8h20-9h10		TIDE			TIDE	
	9h20-10h10		TIDE			TIDE	
	10h10-11h		TIDE			TIDE	
	11h-11h50		TIDE			TIDE	
Vespertino	13h30-14h20	TIDE	Soc. Des.	Orientação	Diagnóstico	Apoio D.	
	14h20-15h10	TIDE	Soc. Des.	Orientação	Diagnóstico	Apoio D.	
	15h30-16h20	TIDE	Soc. Des.	Orientação	Diagnóstico	Apoio D.	
	16h20-17h10	TIDE	Soc. Des.	Orientação	Diagnóstico	Apoio D.	
	17h10-18h						
Noturno	19h30-20h20	Geo. Pop.		Org. Esp.	Apoio D.		Geo. Pop.
	20h20-21h10	Geo. Pop.		Orientação	Apoio D.		
	21h20-22h10	Org. Esp.		Orientação	Apoio D.		
	22h10-23h	Org. Esp.		Orientação	Apoio D.		

6. PREVISÕES DE AFASTAMENTOS NÃO EXTRAORDINÁRIOS


(licença prêmio, sabática, capacitação, maternidade, entre outras)

TIPO	MOTIVO	PERÍODO

7. PREVISÕES DE VIAGENS PARA EVENTOS CIENTÍFICOS


EVENTO	LOCAL	PERÍODO
XIX Encontro nacional de geógrafos	João Pessoa -	Seg. Semestre


8. OUTRAS OBSERVAÇÕES



UNESPAR
Universidade Estadual do Paraná

20/12/2017	
Local / data	Assinatura do(a) Docente

CM, 21/12/2017	 Prof. Sandra Terezinha Malysz Coord. do curso de Geografia Paraná, 043/2018 UNESPAR
Local / data	Assinatura da Coordenação do Curso

07/02/2018	
Local / data	Assinatura da Direção de Centro de Área

Amauri Jersi Ceolim
Diretor do Centro de Ciências
Humanas e da Educação
Portaria 509 / 2016



PLANO DE ATIVIDADES DOCENTES 2018 (PAD/2018)

1. DADOS DO(A) DOCENTE


Campus:	Campo Mourão
Centro de Área:	Ciências Humanas
Colegiado:	Geografia
Nome do docente:	Gisele Ramos Onofre
Maior Titulação:	Doutora
Data de obtenção do título:	2011
Área de concurso:	Geografia Humana
Tempo de docência nos componentes curriculares:	15
Tempo efetivo de docência no ensino superior na UNESPAR:	15
Data de nomeação ao cargo de docente:	02/04/2008
Cargo de Gestão Institucional:	
Número da portaria de nomeação:	
Validade da portaria:	

2. ATIVIDADES DE ENSINO

2.1. DIDÁTICA (listar grau de ensino, disciplina, curso, turma, turno, carga horária (CH) semanal e anual. Para calcular a CH anual da Graduação multiplicar a CH semanal por 36 semanas e da Pós-Graduação *stricto sensu* multiplicar por 15 semanas)

Grau de ensino	Disciplina	Curso	Turma	Turno	Carga horária semanal	Carga horária anual
Graduação	Geografia Agrária	Geografia	2	Noturno	3	108
Graduação	Geografia Agrária (Apoio Didático)	Geografia	2	Noturno	3	108
Graduação	Geografia do Brasil	Geografia	1	Noturno	3	108
Graduação	Geografia do Brasil (Apoio Didático)	Geografia	1	Noturno	3	108
Especialização	Organização do espaço rural	Geografia	Pós	N/D	1	36
Especialização	Organização do espaço rural (Apoio Didático)	Geografia	Pós	N/D	1,5	54
Especialização	A produção do espaço e globalização	Geografia	Pós	N/D	1	54
Especialização	A produção do espaço e globalização (Apoio Didático)	Geografia	Pós	N/D	1,5	54
TOTAL DE CARGA HORÁRIA DIDÁTICA (I)					17	630

2.2. COMPLEMENTAR (lista grau de ensino, atividade complementar / disciplina / orientando, curso, turma, turno, CH semanal e anual. Para calcular a CH anual da Graduação multiplicar a CH semanal por 36 semanas e da Pós-Graduação *stricto sensu* multiplicar por 15 semanas)



UNESPAR
Universidade Estadual do Paraná

Grau de ensino	Atividade/Disciplina/Orientações	Curso	Turma	Turno	Carga horária semanal	Carga horária anual
Graduação	Orientação Estágio Licenciatura	Geografia	4	Noturno	2	216
Graduação	Orientação de TCC	Geografia	5	Noturno	1	36
Graduação	Orientação de Estágio Bacharelado	Geografia	5	Noturno	2	360
Especialização	Orientando de especialização GEOMAE	Geografia	Pós	N/D	1	36
TOTAL DE CARGA HORÁRIA COMPLEMENTAR (2)					6	648

3. ATIVIDADES DE PESQUISA / EXTENSÃO / CULTURA E PROGRAMAS ESPECIAIS

(nominar projeto(s)/programa(s), nome do(s) orientando(s), carga horária semanal e anual. Para calcular a CH anual multiplicar a CH semanal por 48 semanas)

PROJETO/PROGRAMA	NOME(S) DOS ORIENTANDO(S) (se houver)	Carga horária semanal	Carga horária anual
Projeto de TIDE - Espaço agrário da COMCAM: desenvolvimento rural e políticas públicas		12	576
Iniciação Científica – O Caminho de Peabiru na COMCAM	Drieli Fassioli Bortoli	1	192
TOTAL DE CARGA HORÁRIA PESQUISA/EXTENSÃO/CULTURA/PROGRAMAS ESPECIAIS (3)		13	768

4. ATIVIDADES DE GESTÃO INSTITUCIONAL (nominar cargo, número e data da portaria de nomeação, CH semanal e anual. Para calcular a CH anual multiplicar a CH semanal por 48 semanas)

CARGO	NUMERO E DATA DA PORTARIA	Carga horária semanal	Carga horária anual
Comissão Organizadora ENIEDUC	PORTARIA N. 018/2016-D	1	48
Conselho Científico da Revista GEOMAE		0,5	24
Líder de Grupo de Pesquisa Movimento e Espacialidade		0,5	24
Líder de Grupo de Pesquisa Estudos de Geografia Agrária		0,5	24
Membro Comitê Assessor local - NUPEM	PORTARIA N.	1	48
Colegiado de Geografia		0,5	24
TOTAL DE CARGA HORÁRIA DE GESTÃO INSTITUCIONAL (4)		4,0	192
CARGA HORÁRIA TOTAL (1+2+3+4)		40	2238

5. PREVISÃO DE HORÁRIO

	Horário	Segunda-feira	Terça-feira	Quarta-feira	Quinta-feira	Sexta-feira	Sábado
Matutino	7h40-8h30	Atend. LAGEOH	Orientação de estágio da licenciatura			Apoio Didático	Aula Pós
	8h30-9h20	Atend. LAGEOH	Orientação de estágio da licenciatura			Apoio Didático	Aula pós
	9h30-10h20		Orientação de TCC Pós-graduação				Aula Licenciatura
	10h20-11h10		Orientação de Iniciação Científica				Aula Licenciatura
	11h10-12h		Orientação de Pós-graduação				Aula Licenciatura
Vespertino	13h30-14h20	Tide	Tide	Comissão ENIEDUC	Tide		Aula Pós
	14h20-15h10	Tide	Tide	Colegiado de Geografia	Tide		Aula pós
	15h20-16h10	Tide	Tide		Tide		Aula Pós
	16h10-17h	Tide	Tide		Tide		Aula Pós
	17h-17h50						Aula Pós
Noturno	18h40-19h30						
	19h30-20h20		Geo. Agrária		*Reunião Grupo de pesquisa	Geo. Brasil (Curso de Geografia)	
	20h20-21h10		Geo. Agrária		*Reunião Grupo de pesquisa	Geo. Brasil (Curso de Geografia)	
	21h20-22h10		Apoio didático			Atend. Aluno	
	22h10-23h		Apoio didático				

6. PREVISÕES DE AFASTAMENTOS NÃO EXTRAORDINÁRIOS

(licença prêmio, sabática, capacitação, maternidade, entre outras)

TIPO	MOTIVO	PERÍODO
Licença sabática	Capacitação pós-doutoramento	10 de março de 2018 a 10 de setembro de 2018



UNESPAR
Universidade Estadual do Paraná

7. PREVISÕES DE VIAGENS PARA EVENTOS CIENTÍFICOS

EVENTO	LOCAL	PERÍODO
Encontro Nacional dos Geógrafos -Enga	João Pessoa	Segundo semestre

8. OUTRAS OBSERVAÇÕES

Campo Mourão, 19 de dezembro de 2017.	<i>Gisele Ramos Onofre</i>
Local / data	Assinatura do(a) Docente

C.M., 21/12/2017	<i>Sandra Terezinha Malys</i>
Local / data	Prof. Sandra Terezinha Malys Coord. do curso de Geografia Portaria 043/2016 UNESPAR Assinatura da Coordenação do Curso

07/02/18	<i>[Assinatura]</i>
Local / data	Assinatura da Direção de Centro de Área

Amauri Jersi Ceolim
Diretor do Centro de Ciências
Humanas e da Educação
Portaria 509 / 2016



PLANO DE ATIVIDADES DOCENTES 2018 (PAD/2018)

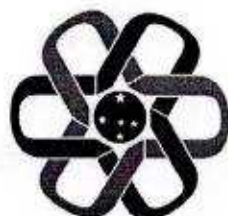
1. DADOS DO(A) DOCENTE

Campus:	Campo Mourão
Centro de Área:	Ciências Sociais Aplicadas
Colegiado:	Geografia
Nome do docente:	Jefferson de Queiroz Crispim
Maior Titulação:	Doutor
Data de obtenção do título:	31/08/2007
Área de concurso:	Geografia
Tempo de docência nos componentes curriculares:	18 anos
Tempo efetivo de docência no ensino superior na UNESPAR:	18 anos
Data de nomeação ao cargo de docente:	20/04/1999
Cargo de Gestão Institucional:	Coordenador do laboratório LAPEGE
Número da portaria de nomeação:	171/2014-D
Validade da portaria:	

2. ATIVIDADES DE ENSINO

2.1. DIDÁTICA (listar grau de ensino, disciplina, curso, turma, turno, carga horária (CH) semanal e anual. Para calcular a CH anual da Graduação multiplicar a CH semanal por 36 semanas e da Pós-Graduação *stricto sensu* multiplicar por 15 semanas)

Grau de ensino	Disciplina	Curso	Turma	Turno	Carga horária semanal	Carga horária anual
Graduação	Fundamentos de Hidrogeografia	Geografia	3	N	3	108
Graduação	Apoio didático (Fundamentos de Hidrogeografia)	Geografia	3	N	3	108
Bacharelado	Hidrologia e Saneamento Ambiental	Geografia	5	N	3	108
Bacharelado	Apoio didático (Hidrologia e Saneamento Ambiental)	Geografia	5	N	3	108
Bacharelado	Planejamento e Análise Ambiental	Geografia	5	N	2	108
Bacharelado	Apoio didático (Planejamento e Análise Ambiental)	Geografia	5	N	2	108
TOTAL DE CARGA HORÁRIA DIDÁTICA (1)					16 h	



UNESPAR
Universidade Estadual do Paraná

2.2. COMPLEMENTAR (lista grau de ensino, atividade complementar / disciplina / orientando, curso, turma, turno, CH semanal e anual. Para calcular a CH anual da Graduação multiplicar a CH semanal por 36 semanas e da Pós-Graduação *stricto sensu* multiplicar por 15 semanas)

Grau de ensino	Atividade/Disciplina/Orientações	Curso	Turma	Turno	Carga horária semanal	Carga horária anual
Bacharelado	Orientação	Geografia	Bacharelado	N	2	72
Bacharelado	Orientação	Geografia	Especialização		2	72
TOTAL DE CARGA HORÁRIA COMPLEMENTAR (2)					4h	

3. ATIVIDADES DE PESQUISA / EXTENSÃO / CULTURA E PROGRAMAS ESPECIAIS

(nominar projeto(s)/programa(s), nome do(s) orientando(s), carga horária semanal e anual. Para calcular a CH anual multiplicar a CH semanal por 48 semanas)

PROJETO/PROGRAMA	NOME(S) DOS ORIENTANDO(S) (se houver)	Carga horária semanal	Carga horária anual
Projeto Sanear (USF)	Elber Maycon, Eduardo Aragão e Dener Ciboto	4 h	
Projeto Monitoramento de rios da Bacia Hidrográfica Rio do Campo (Saubern Hospitalar)	Taila Lorena (IC)	1h	
Pibex	Izabela Marchezoni	2h	
TIDE		12h	
Avaliação do estado de conservação de nascentes localizadas na bacia hidrográfica Água da Morena, município de Altamira do Paraná.	Gislei Rodrigues Dias	1h	
Projeto Mil Árvores (Cristofoli)	A ser definido		
TOTAL DE CARGA HORÁRIA PESQUISA/EXTENSÃO/CULTURA/PROGRAMAS ESPECIAIS (3)		20 h	

4. ATIVIDADES DE GESTÃO INSTITUCIONAL (nominar cargo, número e data da portaria de nomeação, CH semanal e anual. Para calcular a CH anual multiplicar a CH semanal por 48 semanas)

CARGO	NUMERO E DATA DA PORTARIA	Carga horária semanal	Carga horária anual
Coordenador do Laboratório de Pesquisa Geoambiental - LAPEGE	171/2014-D	1	
Representante da Universidade no Conselho Municipal do Meio Ambiente			




UNESPAR

Universidade Estadual do Paraná

Revista Geomae			
Colegiado		0,5	
Conselho de Campus		0,5	
Comissão de infraestrutura	Portaria 025/2017-D		
Comitê de Educação Ambiental da UNESPAR	Portaria 881/2017		
TOTAL DE CARGA HORÁRIA DE GESTÃO INSTITUCIONAL (4)		2,0	
		2,0	
CARGA HORÁRIA TOTAL (1+2+3+4)		42	

5. PREVISÃO DE HORÁRIO

	Horário	Segunda-feira	Terça-feira	Quarta-feira	Quinta-feira	Sexta-feira	Sábado
Matutino	7h30-8h20	Projetos	Projetos	TIDE	Conselhos	Projetos	Planejamento e Análise Ambiental
	8h20-9h10	Projetos	Projetos	TIDE	Conselhos	Projetos	Hidrologia e saneamento ambiental
	9h20-10h10	Projetos	Projetos	Projetos	Conselhos	Projetos	Fundamentos de Hidrogeografia
	10h10-11h	Projetos	Projetos				
	11h-11h50	Projetos	Projetos				
Vespertino	13h30-14h20	Orientação de estágio	TIDE	Orientação de TCC	Orientação de TCC	TIDE	
	14h20-15h10	Orientação de estágio	TIDE	Orientação de TCC	Orientação de TCC	TIDE	
	15h30-16h20						
	16h20-17h10						
	17h10-18h	TIDE	TIDE	Hidrologia e saneamento ambiental	Apoio didático	Apoio didático	
Noturno	19h30-20h20	TIDE	TIDE	Hidrologia e saneamento ambiental	Apoio didático	Apoio didático	
	20h20-21h10	Apoio didático	Fundamentos de Hidrogeografia	Apoio didático	TIDE	Planejamento e Análise Ambiental	
	21h20-22h10	Apoio didático	Fundamentos de Hidrogeografia	Apoio didático	TIDE	Planejamento e Análise Ambiental	
	22h10-23h						



UNESPAR
Universidade Estadual do Paraná

6. PREVISÕES DE AFASTAMENTOS NÃO EXTRAORDINÁRIOS

(licença prêmio, sabática, capacitação, maternidade, entre outras)

TIPO	MOTIVO	PERÍODO


7. PREVISÕES DE VIAGENS PARA EVENTOS CIENTÍFICOS

EVENTO	LOCAL	PERÍODO
II Simpósio Nacional de Geomorfologia	Crato - Ceará	27 a 30/05/2018

8. OUTRAS OBSERVAÇÕES

<i>Campe Mourão 20/12/17</i> Local / data	<i>[Assinatura]</i> Assinatura do(a) Docente
<i>CA, 21/12/2017</i> Local / data	<i>[Assinatura]</i> Assinatura da Coordenação do Curso Prof. Sandra Terezinha Malys Coord. de curso de Geografia UNESPAR
<i>07/02/18</i> Local / data	<i>[Assinatura]</i> Assinatura da Direção de Centro de Área

Amauri Jersi Ceolim
Diretor do Centro de Ciências
Humanas e da Educação
Portaria 509 / 2016



UNESPAR
Universidade Estadual do Paraná

PLANO DE ATIVIDADES DOCENTES 2018 (PAD/2018)

1. DADOS DO(A) DOCENTE

Campus:	Campo Mourão
Centro de Área:	Centro de Ciências Humanas
Colegiado:	Geografia
Nome do docente:	José Antonio da Rocha
Maior Titulação:	Mestre em Ciências Ambientais
Data de obtenção do título:	27/12/2001.
Área de concurso:	Geografia Física
Tempo de docência nos componentes curriculares:	30anos e 9 meses.
Tempo efetivo de docência no ensino superior na UNESPAR:	30anos e 9 meses.
Data de nomeação ao cargo de docente:	17/02/1987.
Cargo de Gestão Institucional:	Coordenador do Museu de Geologia e Vice-Coordenador do LAPEGE.
Número da portaria de nomeação:	172/2014-D e 171/2014-D
Validade da portaria:	

2. ATIVIDADES DE ENSINO

2.1. DIDÁTICA (listar grau de ensino, disciplina, curso, turma, turno, carga horária (CH) semanal e anual. Para calcular a CH anual da Graduação multiplicar a CH semanal por 36 semanas e da Pós-Graduação *stricto sensu* multiplicar por 15 semanas)

Grau de ensino	Disciplina	Curso	Turma	Turno	Carga horária semanal	Carga horária anual
Graduação	Fundamentos de Geologia	Geografia	1 Ano	Not.	3	108
Graduação	Apoio Didático - Fundamentos de Geologia	Geografia	1 Ano	Not.	3	108
Graduação	Geomorfologia	Geografia	2 Ano	Not.	3	108
Graduação	Apoio Didático - Geomorfologia	Geografia	2 Ano	Not.	3	108
Graduação	Planejamento e Análise Ambiental	Geografia	5 Ano	Not	1	36
Graduação	Apoio Didático - Planejamento e Análise Ambiental	Geografia	5 Ano	Not	1	36
Pós-Graduação (latu sensus)	Geomorfologia Ambiental	Geo. M. Amb. Ens.	2018	Mat./ves p.	1	36
Pós-Graduação (latu sensus)	Apoio Didático - Geomorfologia Ambiental	Geo. M. Amb. Ens.	2018	Mat./ves p.	1,5	54
TOTAL DE CARGA HORÁRIA DIDÁTICA (1)					16,5	594

2.2. COMPLEMENTAR (lista grau de ensino, atividade complementar / disciplina / orientando, curso, turma, turno, CH semanal e anual. Para calcular a CH anual da Graduação multiplicar a CH semanal por 36 semanas e da Pós-Graduação *stricto sensu* multiplicar por 15 semanas)

Grau de ensino	Atividade/Disciplina/Orientações	Curso	Turma	Turno	Carga horária semanal	Carga horária anual
Graduação	TCC	Geografia	5		1	36
Graduação	Orientação de Estágio Supervisionado	Geografia	3 e 4 Anos	Mat. Vesp. Not.	2	36
Pós-Graduação (latu sensus)	Orientação	Geo. M. Amb. Ens.	2018	Mat./vesp	1	36
TOTAL DE CARGA HORÁRIA COMPLEMENTAR (2)					4	108

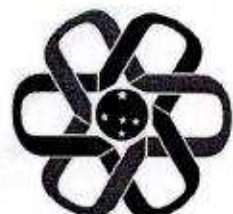
3. ATIVIDADES DE PESQUISA / EXTENSÃO / CULTURA E PROGRAMAS ESPECIAIS

(nominar projeto(s)/programa(s), nome do(s) orientando(s), carga horária semanal e anual. Para calcular a CH anual multiplicar a CH semanal por 48 semanas)

PROJETO/PROGRAMA	NOME(S) DOS ORIENTANDO(S) (se houver)	Carga horária semanal	Carga horária anual
Tide: Atendimento a Comunidade Escolar e Interessados nas Geociências II		12	576
"Monitoramento de Rios da Bacia Hidrográfica do Rio do Campo"		4	192
TOTAL DE CARGA HORÁRIA PESQUISA/EXTENSÃO/CULTURA/PROGRAMAS ESPECIAIS (3)		16	768

4. ATIVIDADES DE GESTÃO INSTITUCIONAL (nominar cargo, número e data da portaria de nomeação, CH semanal e anual. Para calcular a CH anual multiplicar a CH semanal por 48 semanas)

CARGO	NUMERO E DATA DA PORTARIA	Carga horária semanal	Carga horária anual
Coordenador do Museu de Geologia UNESPAR; Campus de Campo Mourão	172/2014 D	4	192
Vice-Coordenador do LAPEGE	171/2014 D		
Colegiado		0,5	24
TOTAL DE CARGA HORÁRIA DE GESTÃO INSTITUCIONAL (4)		4,5	216
CARGA HORÁRIA TOTAL (1+2+3+4)		41	1686



UNESPAR
Universidade Estadual do Paraná

5. PREVISÃO DE HORÁRIO

	Horário	Segunda-feira	Terça-feira	Quarta-feira	Quinta-feira	Sexta-feira	Sábado
Matutino	7h30-8h20						Fund. De Geologia
	8h20-9h10			Museu-Tide	Museu - Tide	Museu - Tide	Geomorfologia
	9h20-10h10			Museu - Tide	Museu - Tide	Museu -Tide	Geomorfologia Ambiental
	10h10-11h			Museu - Tide	Coord. Museu	Mon. Bacia Hidrográfica (projeto)	
	11h-11h50			Museu - Tide	Coord. Museu	Mon. Bacia Hidrográfica (projeto)	
Vespertino	13h30-14h20					Museu - Tide	
	14h20-15h10	Apoio Did. Geol.		Coord. Museu			
	15h30-16h20	Apoio Did. Geol.		Coord. Museu	Coord. Museu	Museu - Tide	
	16h20-17h10	Apoio Did. Geom.			Coord. Museu	Museu - Tide	
	17h10-18h	Apoio Did. Geom.				Museu - Tide	
Noturno	19h30-20h20		Orient. Pós	P. A. Ambiental	Geomorfologia	TCC	
	20h20-21h10				Geomorfologia		
	21h20-22h10		Apoio Did. Geol.	Orient. Est. Sup.	Apoio Did. Geom. Ambiental	Fundamentos de Geologia	
	22h10-23h		Apoio Did. Geom.	Orient. Est. Sup.	Apoio Did. Plan. Ambiental	Fundamentos de Geologia	

6. PREVISÕES DE AFASTAMENTOS NÃO EXTRAORDINÁRIOS

(licença prêmio, sabática, capacitação, maternidade, entre outras)

TIPO	MOTIVO	PERÍODO





UNESPAR
Universidade Estadual do Paraná


7. PREVISÕES DE VIAGENS PARA EVENTOS CIENTÍFICOS

EVENTO	LOCAL	PERÍODO
II - Simpósio Nacional de Geomorfologia	Crato - Ceará	27 a 30 de maio de 2018.

8. OUTRAS OBSERVAÇÕES

Campo Mourão, 12 de dezembro de 2017.	
Local / data	Assinatura do(a) Docente

CM, 21/12/2017	 Profa. Sandra Terezinha Malysz Coord. do curso de Geografia PORTARIA 043/2016 UNESPAR
Local / data	Assinatura da Coordenação do Curso

07/02/18	
Local / data	Assinatura da Direção de Centro de Área

Amauri Jersi Ceolim
Diretor do Centro de Ciências
Humanas e da Educação
Portaria 509 / 2016



PLANO DE ATIVIDADES DOCENTES 2018 (PAD/2018)

1. DADOS DO(A) DOCENTE

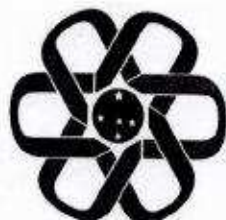
Campus:	Campo Mourão
Centro de Área:	Ciências Humanas e da Educação
Colegiado:	Geografia
Nome do docente:	Marcos Clair Bovo
Maior Titulação:	Doutorado
Data de obtenção do título:	Novembro de 2009
Área de concurso:	Metodologia de Ensino de Geografia
Tempo de docência nos componentes curriculares:	14 anos e 03 meses
Tempo efetivo de docência no ensino superior na UNESPAR:	11 anos e 03 meses
Data de nomeação ao cargo de docente:	28/08/2018
Cargo de Gestão Institucional:	Coordenador do Programa de Pós-Graduação Interdisciplinar Sociedade e Desenvolvimento
Número da portaria de nomeação:	043/2016 - Unespar
Validade da portaria:	Fevereiro de 2018.

2. ATIVIDADES DE ENSINO

2.1. DIDÁTICA (listar grau de ensino, disciplina, curso, turma, turno, carga horária (CH) semanal e anual. Para calcular a CH anual da Graduação multiplicar a CH semanal por 36 semanas e da Pós-Graduação *stricto sensu* multiplicar por 15 semanas)

Grau de ensino	Disciplina	Curso	Turma	Turno	Carga horária semanal	Carga horária anual
Graduação	Metodologia de Ensino de Geografia II	Geografia	Única	Noturno	03	108
Graduação	Metodologia de Ensino de Geografia II (apoio didático).	Geografia	Única	Noturno	03	108
Pós-Graduação	Seminários de Dissertação	PPGSeD	Única	Diurno	02	60
Pós-Graduação	Seminários de Dissertação (apoio didático).	PPGSeD	Única	Diurno	04	144
Pós-graduação	Espaço, Memória e Identidades	PPGSeD	Única	Diurno	02	60
Pós-graduação	Espaço, Memória e Identidades (apoio didático).	PPGSeD	Única	Diurno	04	144
TOTAL DE CARGA HORÁRIA DIDÁTICA (1)					18	624

1



UNESPAR
Universidade Estadual do Paraná

2.2. COMPLEMENTAR (lista grau de ensino, atividade complementar / disciplina / orientando, curso, turma, turno, CH semanal e anual. Para calcular a CH anual da Graduação multiplicar a CH semanal por 36 semanas e da Pós-Graduação *stricto sensu* multiplicar por 15 semanas)

Grau de ensino	Atividade/Disciplina/Orientações	Curso	Turma	Turno	Carga horária semanal	Carga horária anual
Pós-Graduação	Deividi Lira	Mestrado	2017/2018	Diurno	03	108
Pós-graduação	A definir	Mestrado	2017/2018	Diurno	03	108
Pós-Graduação	A definir	Mestrado	2017/2018	Diurno	03	108
Pós-Graduação		Especialização	Geomae	Diurno	03	108
TOTAL DE CARGA HORÁRIA COMPLEMENTAR (2)					12	432

3. ATIVIDADES DE PESQUISA / EXTENSÃO / CULTURA E PROGRAMAS ESPECIAIS

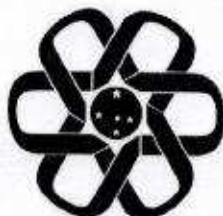
(nominar projeto(s)/programa(s), nome do(s) orientando(s), carga horária semanal e anual. Para calcular a CH anual multiplicar a CH semanal por 48 semanas)

PROJETO/PROGRAMA	NOME(S) DOS ORIENTANDO(S) (se houver)	Carga horária semanal	Carga horária anual
Análise Espacial das Áreas Verdes Urbanas da Microrregião Geográfica de Campo Mourão (PR): limites e possibilidades de uso do espaço público		12	576
Orientação de iniciação científica	Pâmela Basso	01	48
Orientação de iniciação científica	José Lucas Garcia	01	48
Orientação de iniciação científica	Carla Monique	01	48
TOTAL DE CARGA HORÁRIA PESQUISA/EXTENSÃO/CULTURA/PROGRAMAS ESPECIAIS (3)		15	720

4. ATIVIDADES DE GESTÃO INSTITUCIONAL (nominar cargo, número e data da portaria de nomeação, CH semanal e anual. Para calcular a CH anual multiplicar a CH semanal por 48 semanas)

CARGO	NUMERO E DATA DA PORTARIA	Carga horária semanal	Carga horária anual
Coordenação do Programa de Pós-Graduação Interdisciplinar Sociedade e Desenvolvimento	043/2016	12	576
Colegiado de Geografia		0,5	24
Colegiado PPGSeD		0,5	24
NDE		0,1	48

Handwritten signature



UNESPAR
Universidade Estadual do Paraná

TOTAL DE CARGA HORÁRIA DE GESTÃO INSTITUCIONAL (4)	14	632
CARGA HORÁRIA TOTAL (1+2+3+4)	59	4.624

5. PREVISÃO DE HORÁRIO

	Horário	Segunda-feira	Terça-feira	Quarta-feira	Quinta-feira	Sexta-feira	Sábado
Matutino	7h30-8h20	C. PPGSeD	C. PPGSeD	Or. Mest.	TIDE	-	
	8h20-9h10	C. PPGSeD	C. PPGSeD	Or. Mest.	TIDE	-	
	9h20-10h10	C. PPGSeD	C. PPGSeD	Or. Mest.	TIDE	-	
	10h10-11h	C. PPGSeD	C. PPGSeD	C. PPGSeD	TIDE	-	
	11h-11h50	C. PPGSeD	C. PPGSeD	C. PPGSeD	-	-	
Vespertino	13h30-14h20	E. M. I	A. D. M	Or. Mest.	-	-	
	14h20-15h10	E. M. I	A. D. M	Or. Mest.	-	-	
	15h30-16h20	S.D	A. D. M	Or. Mest.	-	-	
	16h20-17h10	S.D	A. D. M	IC	-	-	
	17h10-18h	A. D. M	A. D. M	IC	-	-	
Noturno	19h30-20h20	Met. E. Geo II	Or. Met. E. Geo II	GEOMAE	TIDE	TIDE	
	20h20-21h10	Met. E. Geo II	Or. Met. E. Geo II	GEOMAE	TIDE	TIDE	
	21h20-22h10	Met. E. Geo II	Or. Met. E. Geo II	GEOMAE	TIDE	TIDE	
	22h10-23h	AD. Met.	AD. Met.	IC	TIDE	TIDE	

Observação: aulas na segunda e terça – demais dias destinado a coordenação do PPGSeD, aulas e orientações no PPGSeD.

6. PREVISÕES DE AFASTAMENTOS NÃO EXTRAORDINÁRIOS

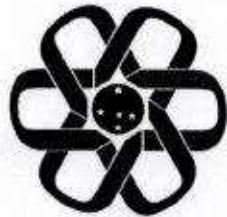
(licença prêmio, sabática, capacitação, maternidade, entre outras)

TIPO	MOTIVO	PERÍODO

7. PREVISÕES DE VIAGENS PARA EVENTOS CIENTÍFICOS

EVENTO	LOCAL	PERÍODO


Verde





UNESPAR
Universidade Estadual do Paraná

--	--	--

8. OUTRAS OBSERVAÇÕES

Campo Mourão, 19 de dezembro 2017.	 Marcos Clair Bovo
Local / data	Assinatura do(a) Docente

C.M., 21/12/2017	 Prof. Sandra Terezinha Malin Coord. do curso de Geografia Portaria 043/2016 UNESPAR
Local / data	Assinatura da Coordenação do Curso

08/02/18	
Local / data	Assinatura da Direção de Centro de Área

Amauri Jersi Ceolim
Diretor do Centro de Ciências
Humanas e da Educação
Portaria 509 / 2016

ORIENTAÇÕES GERAIS SOBRE REGIME DE TRABALHO E DE DISTRIBUIÇÃO DE CARGA HORÁRIA DOS DOCENTES DA UNESPAR

**ANEXO II
PLANO DE ATIVIDADE DOCENTE (PAD)**

1. DADOS DO PROFESSOR

Nome: MAURO PAROLIN
Maior Titulação: Pós-Doutorado
Data de obtenção do título: abril/2017
Tempo de docência nos componentes curriculares: 10 anos
Tempo efetivo de docência no ensino superior na IES: 22 anos
Área de concurso: Geografia
Data de nomeação ao cargo de docente: dezembro/1995
Cargo de Gestão Institucional: Coordenador do Lepafe e da Estação Ecológica do Cerrado
Número da portaria de nomeação: Lepafe 174/2013 – D/ Estação Ecológica do Cerrado 025/2007
Validade da portaria: Indeterminada

2. ATIVIDADES DE ENSINO

2.1. DIDÁTICA (listar grau de ensino, disciplina, curso, turma, turno, carga horária (CH) semanal e anual. Para calcular a CH anual da Graduação multiplicar a CH semanal por 36 semanas e da Pós-Graduação *stricto sensu* multiplicar por 15 semanas)

Grau de ensino	Disciplina	Curso	Turma	Turno	Carga horária semanal	Carga horária anual
4	Biogeografia Geral	Geografia	4	Noturno	3	108
4	Mudanças Ambientais Naturais e Antrópicas	Geografia	4	Noturno	3	108
5	Monografia	Geografia	5	Noturno	2	76
4	Apoio Didático Biogeografia Geral	Geografia	4	Noturno	3	108
4	Apoio Didático Mudanças Ambientais Naturais e Antrópicas	Geografia	4	Noturno	3	108
5	Apoio Didático Monografia	Geografia	5	Noturno	2	208
TOTAL DE CARGA HORÁRIA DIDÁTICA (1)					16	576

2.2. COMPLEMENTAR (lista grau de ensino, atividade complementar / disciplina / orientando, curso, turma, turno, CH semanal e anual. Para calcular a CH anual da Graduação multiplicar a CH semanal por 36 semanas e da Pós-Graduação *stricto sensu* multiplicar por 15 semanas)

Grau de ensino	Atividade/Disciplina/Orientações	Curso	Turma	Turno	Carga horária semanal	Carga horária anual
5	Estagiário Bacharelado Geografia	Geografia	5	Noturno	1	36
	Coordenação do Lepafe (órgão de apoio)				3	108
TOTAL DE CARGA HORÁRIA COMPLEMENTAR (2)					4	144

3. ATIVIDADE DE PESQUISA / EXTENSÃO / CULTURA E PROGRAMAS ESPECIAIS

(nominar projeto(s)/programa(s), nome do(s) orientando(s), carga horária semanal e anual. Para calcular a CH anual multiplicar a CH semanal por 48 semanas)

PROJETO/PROGRAMA	NOME(S) DOS ORIENTANDO(S) (se houver)	Carga horária semanal	Carga horária anual
PIC	- Thaina Caroline Pepino (CNPq) - Ronaldo Miranda Penarotti (Fund. Araucária) - Anne K. Freitas da Silva Acadêmicos de Geografia	3	144
PIBEX	- Wellington C. B. da Silva (Fund. Araucária) Acadêmico de Pedagogia	1	48
TIDE		12	576
Análise da ocorrência de Cerrado no estado do Paraná, considerações paleoambientais, nível de antropização atual e indicação de novas áreas para fins de preservação - Coordenador (CNPq - Processo 444232/2015-0)		1	48
Identificação da paleovegetação associada às mudanças climáticas na região da Serra do Cadeado (Ortigueira/PR) e sua relação com as formações campestres no estado do Paraná. Coordenador (Fundação Araucária – Edital UNESPAR 03/2015)		1	48
Reconstituições Paleobiogeoclimáticas na Baía de Ilha Grande através do Estudo de Biomineralizações de Silica e Isótopos de Carbono. Pesquisador/Integrante (CNPq)		1	48
Formação e evolução deposicional do sistema lagunar de Maricá (Rio de Janeiro) ao longo do Quaternário. Pesquisador/Integrante (CNPq)		1	48
Identificação da paleovegetação associada às mudanças climáticas ocorridas no norte do Paraná-BR. Pesquisador/Integrante (CNPq)		1	48
Quebra de dormência de sementes e controle de invasoras na Estação Ecológica do Cerrado Profª. Diva Aparecida Camargo, através da queimada controlada. Coordenador - Projeto de extensão (Plano de Manejo do Cerrado)		1	48
TOTAL DE CARGA HORÁRIA PESQUISA/EXTENSÃO/CULTURA/PROGRAMAS ESPECIAIS (3)		22	1.056

↓
Na planilha só
pode contar 18 horas
L.

4. ATIVIDADES DE GESTÃO INSTITUCIONAL (nominar cargo, número e data da portaria de nomeação, CH semanal e anual. Para calcular a CH anual multiplicar a CH semanal por 48 semanas)

CARGO	NUMERO E DATA DA PORTARIA	Carga horária semanal	Carga horária anual
Coordenador da Estação Ecológica do Cerrado	025/2007	2	96
Grupo de Trabalho (Mestrado)		0,5	48
Colegiado		0,5	24
NDE		1	24
TOTAL DE CARGA HORÁRIA DE GESTÃO INSTITUCIONAL (4)		4	192
CARGA HORÁRIA TOTAL (1+2+3+4)		46	1.968

5. PREVISÃO DE HORÁRIO

2 horas na planilha. Não contare da pesquisa, extensão/cultura.

	Horário	Segunda-feira	Terça-feira	Quarta-feira	Quinta-feira	Sexta-feira	Sábado
Matutino	7h30-8h20	TIDE	LEPAFE	Or. Estágio	PROJETOS	-	Mud. Amb. Nat. e Antrop. BIOG. GERAL
	8h20-9h10	TIDE	LEPAFE	TIDE	PROJETOS	-	-
	9h20-10h10	TIDE	LEPAFE	PROJETOS	PROJETOS	-	-
	10h10-11h	TIDE	CERRADO	PROJETOS	PROJETOS	-	-
	11h-11h50	TIDE	CERRADO	PROJETOS	PROJETOS	-	-
Vespertino	13h30-14h20	TIDE	Pibex	PROJETOS	PROJETOS	-	-
	14h20-15h10	TIDE	Pic	PROJETOS	PROJETOS	-	-
	15h30-16h20	TIDE	Pic	PROJETOS	PROJETOS	-	-
	16h20-17h10	TIDE	Pic	PROJETOS	PROJETOS	APOIO DID.	-
	17h10-18h	TIDE	TIDE	PROJETOS	PROJETOS	APOIO DID.	-
Noturno	19h30-20h20	-	-	BIOG. GERAL	-	Mud. Amb. Nat. e Antrop.	-
	20h20-21h10	-	-	BIOG. GERAL	-	Mud. Amb. Nat. e Antrop.	-
	21h20-22h10	-	-	MONOGRAFIA	-	APOIO DID.	-
	22h10-23h	-	-	MONOGRAFIA	-	APOIO DID.	-

6. PREVISÕES DE AFASTAMENTOS NÃO EXTRAORDINÁRIOS

(licença prêmio, sabática, capacitação, maternidade, entre outras)

TIPO	MOTIVO	PERÍODO


(Handwritten signature)


7. PREVISÕES DE VIAGENS PARA EVENTOS CIENTÍFICOS


EVENTO	LOCAL	PERÍODO

8. OUTRAS OBSERVAÇÕES

<p>A distribuição de 3 horas aulas na carga complementar didática diz respeito ao fato do Lepafe constituir-se em Órgão de Apoio da UNESPAR/Campus de Campo Mourão. O Laboratório tem atendido nos últimos anos alunos dos cursos de Geografia, Pedagogia e Engenharia de Produção. A atuação do Lepafe tem proporcionado parcerias com outras universidades do Brasil, bem como tem trazido recursos financeiros via aprovação de pesquisas em agências de fomento. Atende em média 10 acadêmicos diariamente em 3 turnos de trabalho. Igualmente, a distribuição de 3 horas está condizente aos 15% do total previsto para este tipo de Coordenação. Vale observar que o Laboratório possui regimento próprio e que sua Coordenação é aprovada pelo Diretor de Campus.</p>
--

Campo Mourão, 20 de dezembro de 2017	
Local / data	Assinatura do Professor

C.M., 21/12/2017	 Prof. Sandra Teresinha Mays Coord. do curso de Geografia PORTARIA 509/2016 UNESPAR
Local / data	Assinatura do Coordenador do Curso

07/02/18	
Local / data	Assinatura do Diretor do Centro de Área

Amauri Jersi Ceolim
 Diretor do Centro de Ciências
 Humanas e da Educação
 Portaria 509 / 2016



PLANO DE ATIVIDADES DOCENTES 2018 (PAD/2018)

1. DADOS DO(A) DOCENTE

Campus:	Campo Mourão
Centro de Área:	Ciências Humanas e da Educação
Colegiado:	Geografia
Nome do docente:	NAIR Glória MASSOQUIM
Maior Titulação:	Doutor
Data de obtenção do título:	10/9/2010
Área de concurso:	Geografia
Tempo de docência nos componentes curriculares:	28 anos
Tempo efetivo de docência no ensino superior na UNESPAR:	28 anos
Data de nomeação ao cargo de docente:	13/02/1991
Cargo de Gestão Institucional:	-
Número da portaria de nomeação:	-
Validade da portaria:	-


2. ATIVIDADES DE ENSINO

2.1. DIDÁTICA (listar grau de ensino, disciplina, curso, turma, turno, carga horária (CH) semanal e anual. Para calcular a CH anual da Graduação multiplicar a CH semanal por 36 semanas e da Pós-Graduação *stricto sensu* multiplicar por 15 semanas)

Grau de ensino	Disciplina	Curso	Turma	Turno	Carga horária semanal	Carga horária anual
Pós-Graduação	Teoria e Planejamento da Paisagem	Geomae	1º	diurno	1	36
Graduação	Climatologia Geral	Geografia	1º	Not.	2	72
Graduação	Geografia Regional do Brasil	Geografia	2º	Not.	3	108
Graduação	Geografia do Turismo	Geografia	4º	Not	2	72
TOTAL DE CARGA HORÁRIA DIDÁTICA (I)					8	288

2.2. COMPLEMENTAR (lista grau de ensino, atividade complementar / disciplina / orientando, curso, turma, turno, CH semanal e anual. Para calcular a CH anual da Graduação multiplicar a CH semanal por 36 semanas e da Pós-Graduação *stricto sensu* multiplicar por 15 semanas)

Grau de ensino	Atividade/Disciplina/Orientações	Curso	Turma	Turno	Carga horária semanal	Carga horária anual
Pós-Grad.	Apoio didático Teoria e planejamento da Paisagem	Geomae	1	diurno	1,5	54
Pós-Grad.	Orientação de monografia	Geomae	2	diurno	2	72



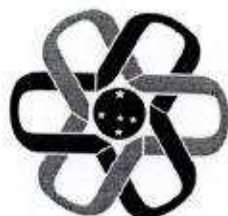
UNESPAR
Universidade Estadual do Paraná

Graduação	Climatologia	Geografia	2	Noturno	2	72
Graduação	Apoio didático Geografia Regional do Brasil	Geografia	3	Noturno	3	108
Graduação	Apoio didático – Geografia do Turismo	Geografia	2	Noturno	2	72
Graduação	Orientação de Estágio - Bacharel	Geografia		Noturno	2	72
TOTAL DE CARGA HORÁRIA COMPLEMENTAR (2)					12,5	450

3. ATIVIDADES DE PESQUISA / EXTENSÃO / CULTURA E PROGRAMAS ESPECIAIS

(nominar projeto(s)/programa(s), nome do(s) orientando(s), carga horária semanal e anual. Para calcular a CH anual multiplicar a CH semanal por 48 semanas)

PROJETO/PROGRAMA	NOME(S) DOS ORIENTANDO(S) (se houver)	Carga horária semanal	Carga horária anual
<p>Projeto de Pesquisa – TIDE: 1 - "O Clima como Mediador - Condicionante e Agravante - na Dinâmica da Paisagem" Coordenador: Nair Gloria Massoquim Vigência 1/11/2017 a 31/10/2018</p>		12	576
<p>2 - Projeto de Pesquisa - IC A Influência do Clima na Organização da Paisagem Agrícola no Município de Luiziana Entre os Anos de 2000 a 2015</p>	Marta Prestes de Sá.	1	48
<p>3 - Projeto de Pesquisa de IC A influência do Clima na produção do milho-safrinha e da cana de açúcar no município de Roncador-PR. dos anos de 1998 à 2017</p>	Julio R. de Oliveira	1	48
<p>4 - Projeto de Pesquisa - Apoio à Pesquisa Básica e Aplicada PARTICIPAÇÃO DOS COMPLEXOS CONVECTIVOS DE MESOESCALAS NOS ESTADOS DO TEMPO PARA A REGIÃO DE CAMPO MOURÃO – Coordenador - Dr. Victor da Assunção Borsato Participante - Dra. Nair Gloria Massoquin.</p>		2	96
Edital n. 03/2016 – PRPPG/Unespar			



UNESPAR
Universidade Estadual do Paraná


<p>Programa de Extensão: Diagnóstico de potencialidade local na Microrregião de Campo Mourão.</p> <p>Coordenador: Fabio Rodrigues da Costa.</p> <p>Participantes: ADALBERTO DIAS DE SOUZA, ANA PAULA COLAVITE, CLAUDIA CHIES, EDSON NORIYUKI YOKOO, JOÃO MARCOS BORGES AVELAR, JULIANA CAROLINA TEIXEIRA, MARCOS CLAIR BOVO, NAIR GLÓRIA MASSOQUIM, PAULO ROBERTO SANTANA BORGES, RONY PETERSON DA ROCHA e SANDRA TEREZINHA MALYSZ.</p>		2	96
TOTAL DE CARGA HORÁRIA PESQUISA/EXTENSÃO/CULTURA/PROGRAMAS ESPECIAIS (3)		24	864

4. ATIVIDADES DE GESTÃO INSTITUCIONAL (nominar cargo, número e data da portaria de nomeação, CH semanal e anual. Para calcular a CH anual multiplicar a CH semanal por 48 semanas)

CARGO	NUMERO E DATA DA PORTARIA	Carga horária semanal	Carga horária anual
Colegiado de Geografia		0,5	24
Conselho Científico da Revista GEOMAE		0,5	24
Coordenação do Laboratório de Geoprocessamento	012/2017 - D	4	192
TOTAL DE CARGA HORÁRIA DE GESTÃO INSTITUCIONAL (4)		5	244
CARGA HORÁRIA TOTAL (1+2+3+4)		49,5	1602

5. PREVISÃO DE HORÁRIO

	Horário	Segunda-feira	Terça-feira	Quarta-feira	Quinta-feira	Sexta-feira	Sábado
Matutino	7h30-8h20						Aula
	8h20-9h10		TIDE	Apoio didático	Apoio didático	TIDE	Aula
	9h20-10h10		TIDE	Orientação de IC	Orientação de IC	TIDE	Aula
	10h10-11h		Orientação de IC	Orientação de IC	Conselho Revista Geomae	Orientação de monografia	Aula



UNESPAR
Universidade Estadual do Paraná

	11h-11h50	TIDE	Orientação de IC	Orientação de IC	Apoio diático	Orientação de monografia	Aula
Vespertino	13h30-14h20			Apoio didático			
	14h20-15h10			Apoio didático			
	15h30-16h20			TIDE			
	16h20-17h10			TIDE			
	17h10-18h						
Noturno	19h30-20h20	TIDE	Aula	Aula	Atendimento alunos	Atendimento alunos	
	20h20-21h10	TIDE	Aula	Aula	Atendimento alunos	Atendimento alunos	
	21h20-22h10	TIDE	Aula	Atendimento alunos.	Aula	TIDE	
	22h10-23h	TIDE	Aula	Atendimento alunos.	Aula	TIDE	

6. PREVISÕES DE AFASTAMENTOS NÃO EXTRAORDINÁRIOS


(licença prêmio, sabática, capacitação, maternidade, entre outras)

TIPO	MOTIVO	PERÍODO


7. PREVISÕES DE VIAGENS PARA EVENTOS CIENTÍFICOS


EVENTO	LOCAL	PERÍODO
II Encontro Luso-Afro-Americano de Geografia Física e Ambiente	Portugal - Guimaraes	4 a 8 de junho de 2018


8. OUTRAS OBSERVAÇÕES



UNESPAR
Universidade Estadual do Paraná

CA, 21/12/2017 Local / data	 Assinatura do(a) Docente
--------------------------------	---

CA, 21/12/2017 Local / data	 Assinatura da Coordenação do Curso
--------------------------------	--

07/02/18 Local / data	 Assinatura da Direção de Centro de Área
--------------------------	--

Amauri Jersí Cecim
Diretor do Centro de Ciências
Humanas e da Educação
Portaria 509 / 2018

PLANO DE ATIVIDADES DOCENTES 2018 (PAD/2018)

1. DADOS DO(A) DOCENTE

Campus:	Campo Mourão
Centro de Área:	Humanas
Colegiado:	Geografia
Nome do docente:	Oséias Cardoso
Maior Titulação:	Doutor
Data de obtenção do título:	11/03/2016
Área de concurso:	Metodologia de Ensino de Geografia
Tempo de docência nos componentes curriculares:	14 anos
Tempo efetivo de docência no ensino superior na UNESPAR:	12 anos
Data de nomeação ao cargo de docente:	01/08/2011
Cargo de Gestão Institucional:	
Número da portaria de nomeação:	
Validade da portaria:	

2. ATIVIDADES DE ENSINO

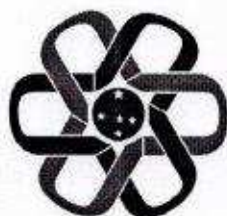
2.1. DIDÁTICA (listar grau de ensino, disciplina, curso, turma, turno, carga horária (CH) semanal e anual. Para calcular a CH anual da Graduação multiplicar a CH semanal por 36 semanas e da Pós-Graduação *stricto sensu* multiplicar por 15 semanas)

Grau de ensino	Disciplina	Curso	Turma	Turno	Carga horária semanal	Carga horária anual
Graduação	Cartografia Geral	Geografia	1º	Noturno	3	108
Graduação	Cartografia Geral (Apoio Didático)	Geografia	1º	Noturno	3	108
Graduação	Estágio	Geografia	5º	Noturno	4	144
Graduação	Estágio (Apoio Didático)	Geografia	5º	Noturno	4	144
Pós Graduação <i>lato sensu</i>	Gestão Integrada de Resíduos Sólidos Urbanos	Geografia, Meio Ambiente e Ensino		Noturno	1	36
Pós Graduação <i>lato sensu</i>	Gestão Integrada de Resíduos Sólidos Urbanos (Apoio Didático)	Geografia, Meio Ambiente e Ensino		Noturno	1,5	54
TOTAL DE CARGA HORÁRIA DIDÁTICA (1)					16,5	594

2.2. COMPLEMENTAR (lista grau de ensino, atividade complementar / disciplina / orientando, curso, turma, turno, CH semanal e anual. Para calcular a CH anual da Graduação multiplicar a CH semanal por 36 semanas e da Pós-Graduação *stricto sensu* multiplicar por 15 semanas)

Grau de	Atividade/Disciplina/Orientações	Curso	Turma	Turno	Carga	Carga
---------	----------------------------------	-------	-------	-------	-------	-------





UNESPAR
Universidade Estadual do Paraná

ensino					horária semanal	horária anual
Graduação	Orientação de TCC (Bacharelado)	Geografia	5º	Noturno	01	36
Pós Graduação lato sensu	Orientação TCC (Pós Graduação)	Geografia, Meio Ambiente e Ensino		Noturno	02	72
Graduação	Orientação de Estágio Obrigatório	Geografia	4º	Noturno	2	72
TOTAL DE CARGA HORÁRIA COMPLEMENTAR (2)					5	180

3. ATIVIDADES DE PESQUISA / EXTENSÃO / CULTURA E PROGRAMAS ESPECIAIS

(nominar projeto(s)/programa(s), nome do(s) orientando(s), carga horária semanal e anual. Para calcular a CH anual multiplicar a CH semanal por 48 semanas)

PROJETO/PROGRAMA	NOME(S) DOS ORIENTANDO(S) (se houver)	Carga horária semanal	Carga horária anual
ESTUDO DO MANEJO DE MATERIAIS RECICLÁVEIS DE ORIGEM DOMICILIAR E PÚBLICA GERADOS NO MUNICÍPIO DE CAMPO MOURÃO-PR		12	576
ESTUDO DO MANEJO DE MATERIAIS RECICLÁVEIS DE ORIGEM DOMICILIAR E PÚBLICA GERADOS NO MUNICÍPIO DE CAMPO MOURÃO-PR (PIC).	Douglas Batista Nabarro	1	48
Quebra de dormência de sementes e controle de invasoras na Estação Ecológica do Cerrado Profª Diva Aparecida Camargo, através da queimada controlada.(Participante).		1	48
TOTAL DE CARGA HORÁRIA PESQUISA/EXTENSÃO/CULTURA/PROGRAMAS ESPECIAIS (3)		14	672

4. ATIVIDADES DE GESTÃO INSTITUCIONAL (nominar cargo, número e data da portaria de nomeação, CH semanal e anual. Para calcular a CH anual multiplicar a CH semanal por 48 semanas)

CARGO	NUMERO E DATA DA PORTARIA	Carga horária semanal	Carga horária anual
Coordenação Geocarto	020/2016	02	96
Coordenador de Estágio Remunerado	008/2016-D	02	96
Conselho Municipal de Meio Ambiente		0,5	24
Colegiado de Geografia		0,5	24
NDE		01	48
TOTAL DE CARGA HORÁRIA DE GESTÃO INSTITUCIONAL (4)		6,0	288
CARGA HORÁRIA TOTAL (1+2+3+4)		41,5	1734



UNESPAR
Universidade Estadual do Paraná

5. PREVISÃO DE HORÁRIO

	Horário	Segunda-feira	Terça-feira	Quarta-feira	Quinta-feira	Sexta-feira	Sábado
Matutino	7h30-8h20						
	8h20-9h10	TIDE	TIDE	Conselho			Cartografia Geral
	9h20-10h10	TIDE	TIDE				Estágio Bach
	10h10-11h	TIDE	TIDE				
	11h-11h50		TIDE				
Vespertino	13h30-14h20	TIDE	Atendimento	Orientação TCC	Atendimento	TIDE	
	14h20-15h10	Atendimento Geocarto	NDE	Apoio didático	Atendimento	TIDE	
	15h30-16h20	Atendimento Geocarto	Colegiado	Apoio didático	Atendimento	TIDE	
	16h20-17h10	Apoio didático	Orientação estágio	Apoio didático	Orientação pós	TIDE	
	17h10-18h	Apoio didático	Orientação estágio	Apoio didático	Apoio didático		
Noturno	19h30-20h20	Estágio Bach	Orientação estágio	Orientação pós	Apoio didático		
	20h20-21h10	Estágio Bach	Apoio didático	Orientação pós	Apoio didático		
	21h20-22h10	Estágio Bach	Apoio didático	Orientação pós	Cartografia geral		
	22h10-23h	Estágio Bach	Apoio didático	Apoio didático	Cartografia Geral		

6. PREVISÕES DE AFASTAMENTOS NÃO EXTRAORDINÁRIOS

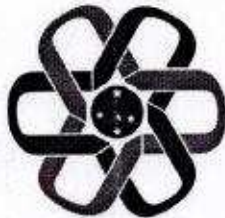
(licença prêmio, sabática, capacitação, maternidade, entre outras)

TIPO	MOTIVO	PERÍODO

7. PREVISÕES DE VIAGENS PARA EVENTOS CIENTÍFICOS

EVENTO	LOCAL	PERÍODO

D. Adriano



UNESPAR
Universidade Estadual do Paraná

8. OUTRAS OBSERVAÇÕES

<i>Campos Mourão 20/12/2017</i> Local / data	<i>[Signature]</i> Prof. Sandra Terezinha Malysz Coord. do curso de Geografia Assinatura de(a) Docente
---	---

<i>CM, 23/12/2017</i> Local / data	<i>[Signature]</i> Assinatura da Coordenação do Curso
---------------------------------------	--

<i>07/02/18</i> Local / data	<i>[Signature]</i> Assinatura da Direção de Centro de Área
---------------------------------	---

Amauri Jersi Ceolim
Diretor do Centro de Ciências
Humanas e da Educação
Portaria 509 / 2016

[Handwritten signature]

PLANO DE ATIVIDADES DOCENTES 2018 (PAD/2018)


1. DADOS DO(A) DOCENTE

Campus:	Campo Mourão
Centro de Área:	CCHE
Colegiado:	Geografia
Nome do docente:	Sandra Terezinha Malysz
Maior Titulação:	Mestre
Data de obtenção do título:	2006
Área de concurso:	Geografia
Tempo de docência nos componentes curriculares:	9 anos
Tempo efetivo de docência no ensino superior na UNESPAR:	9 anos
Data de nomeação ao cargo de docente:	18/3/2009
Cargo de Gestão Institucional:	Coordenadora do Curso de Geografia Licenciatura e Bacharelado (Portaria 043/2016) Coordenadora do Estágio Supervisionado do Curso de Geografia (Portaria 021/2016D)
Número da portaria de nomeação:	
Validade da portaria:	

2. ATIVIDADES DE ENSINO

2.1. DIDÁTICA (listar grau de ensino, disciplina, curso, turma, turno, carga horária (CH) semanal e anual. Para calcular a CH anual da Graduação multiplicar a CH semanal por 36 semanas e da Pós-Graduação *stricto sensu* multiplicar por 15 semanas)

Grau de ensino	Disciplina	Curso	Turma	Turno	Carga horária a semanal	Carga horária a anual
Pós Graduação	Metodologia de Ensino de Geografia	Geomae	2018-2019	Diurno	1	36
Graduação	Metodologia de Ensino de Geografia I	Geografia Licenciatura	3º	Noturno	3	108
Graduação	Planejamento Regional Rural e Urbano	Geografia Bacharelado	5º	Noturno	3	108
Graduação	Estágio Curricular Supervisionado em Geografia I	Geografia Licenciatura	3º	Noturno /Diurno	1	36
Graduação	Estágio Curricular Supervisionado em Geografia II	Geografia Licenciatura	4º	Noturno	1	36
Pós	Apoio Didático - Metodologia de Ensino		Geomae	Diurno	1	54



UNESPAR

Universidade Estadual do Paraná

Graduação	de Geografia	Geomae				
Graduação	Apoio Didático - Metodologia de Ensino de Geografia I	Geografia Licenciatura	3º	Noturno	3	108
Graduação	Apoio Didático - Planejamento Regional Rural e Urbano	Geografia Bacharelado	5º	Noturno	3	108
Graduação	Apoio Didático - Estágio Curricular Supervisionado em Geografia I	Geografia Licenciatura	3º	Noturno /Diurno	1	36
Graduação	Apoio Didático - Estágio Curricular Supervisionado em Geografia II	Geografia Licenciatura	4º	Noturno	1	36
TOTAL DE CARGA HORÁRIA DIDÁTICA – Apoio Didático (1)					18	332


2.2. COMPLEMENTAR (lista grau de ensino, atividade complementar / disciplina / orientando, curso, turma, turno, CH semanal e anual. Para calcular a CH anual da Graduação multiplicar a CH semanal por 36 semanas e da Pós-Graduação *stricto sensu* multiplicar por 15 semanas)

Grau de ensino	Atividade/Disciplina/Orientações	Curso	Turma	Turno	Carga horária semanal	Carga horária anual
Graduação	Estágio Curricular Supervisionado I	Geografia Licenciatura	3º	Contra-turno	2	72
Pós Graduação	TCC	Geomae	2018-2019	Diurno	2	72
TOTAL DE CARGA HORÁRIA COMPLEMENTAR (2)					4	144

3. ATIVIDADES DE PESQUISA / EXTENSÃO / CULTURA E PROGRAMAS ESPECIAIS

(nominar projeto(s)/programa(s), nome do(s) orientando(s), carga horária semanal e anual. Para calcular a CH anual multiplicar a CH semanal por 48 semanas)

PROJETO/PROGRAMA	NOME(S) DOS ORIENTANDO(S) (se houver)	Carga horária semanal	Carga horária anual
Tide	-	12	576
IC	Jocimara Maciel	1	48
IC	Lucas Salmeron	1	48
Programa Diagnóstico de potencialidade local na Micror. Geo. Campo Mourão.		2	
Curso para Supervisores de Estágio		1	
Sanear		1	
Mil Árvores			
TOTAL DE CARGA HORÁRIA PESQUISA/EXTENSÃO/CULTURA/PROGRAMAS ESPECIAIS (3)		18	672



UNESPAR
Universidade Estadual do Paraná

4. ATIVIDADES DE GESTÃO INSTITUCIONAL (nominar cargo, número e data da portaria de nomeação, CH semanal e anual. Para calcular a CH anual multiplicar a CH semanal por 48 semanas)

CARGO	NUMERO E DATA DA PORTARIA	Carga horária semanal	Carga horária anual
Conselho Universitário	PORTARIA 660/2016 – REITORIA/UNESPAR	1	48
Conselho Editorial Revista GEOMAE	Portaria n.084/2010	1	48
Colegiado – Curso de Geografia		0,5	24
Coordenação da Especialização GEOMAE	Aguardando Portaria	2	96
TOTAL DE CARGA HORÁRIA DE GESTÃO INSTITUCIONAL (4)		4,5	216
CARGA HORÁRIA TOTAL (1+2+3+4)		43	1788

5. PREVISÃO DE HORÁRIO

	Horário	Segunda-feira	Terça-feira	Quarta-feira	Quinta-feira	Sexta-feira	Sábado
Matutino	7h30-8h20						
	8h20-9h10		Apoio Didático	Or. IC		TIDE	Aula Pos
	9h20-10h10	COU	Apoio Didático	Or. IC		TIDE	Apoio Did.Pós
	10h10-11h	Ed. Revista	Apoio Didático	Or. Estagio		TIDE	Coord. Pós
	11h-11h50	Colegiado	Apoio Didático	Or. TCC		TIDE	Coord. Pós
Vespertino	13h30-14h20			Or. Pos	Apoio Didático	TIDE	An. Interp
	14h20-15h10	Apoio Projeto		Or. Pos	TIDE	TIDE	
	15h30-16h20	Apoio Projeto		Atendimento	TIDE	TIDE	
	16h20-17h10	Apoio Projeto		Atendimento	TIDE	TIDE	
	17h10-18h	Apoio Projeto			TIDE		
Noturno	19h30-20h20		An. Interp		Geoproces.		
	20h20-21h10		An. Interp		Geoproces.		
	21h20-22h10		Cartomática				
	22h10-23h		Cartomática				

6. PREVISÕES DE AFASTAMENTOS NÃO EXTRAORDINÁRIOS

(licença prêmio, sabática, capacitação, maternidade, entre outras)

TIPO	MOTIVO	PERÍODO


7. PREVISÕES DE VIAGENS PARA EVENTOS CIENTÍFICOS


7. PREVISÕES DE VIAGENS PARA EVENTOS CIENTÍFICOS


EVENTO	LOCAL	PERÍODO
II Simpósio Nacional de Geomorfologia	Crato - Ceará	27 a 30/05/2018

8. OUTRAS OBSERVAÇÕES

Restrição de horário nas terças e sextas (não posso de forma alguma, já tem outro compromisso).

Campo Mourão, 20/05/2018 Local / data	 Assinatura do(a) Docente
--	---

Campo Mourão 20/05/2018 Local / data	 Assinatura da Coordenação do Curso
---	--

07/02/18 Local / data	 Assinatura da Direção de Centro de Área
--------------------------	---



PLANO DE ATIVIDADES DOCENTES 2018 (PAD/2018)


1. DADOS DO(A) DOCENTE

Campus:	Campo Mourão
Centro de Área:	Centro de Ciências Humanas
Colegiado:	Geografia
Nome do docente:	Victor da Assunção Borsato
Maior Titulação:	Pós- Doutor em Geografia
Data de obtenção do título:	Junho 2013
Área de concurso:	Geografia Física
Tempo de docência nos componentes curriculares:	11 (onze anos)
Tempo efetivo de docência no ensino superior na UNESPAR:	11(onze anos)
Data de nomeação ao cargo de docente:	02/10/2006
Cargo de Gestão Institucional:	Coordenador da Estação Climatológica
Número da portaria de nomeação:	nº. 032/2013
Validade da portaria:	

2. ATIVIDADES DE ENSINO

2.1. DIDÁTICA (listar grau de ensino, disciplina, curso, turma, turno, carga horária (CH) semanal e anual. Para calcular a CH anual da Graduação multiplicar a CH semanal por 36 semanas e da Pós-Graduação *stricto sensu* multiplicar por 15 semanas)

Grau de ensino	Disciplina	Curso	Turma	Turno	Carga horária semanal	Carga horária anual
Graduação	Climatologia Dinâmica	Geografia	4º ano	Not.	3	108
Graduação	Apoio didático (climatologia Dinâmica)	Geografia	4º ano	Not.	3	108
Graduação	Elementos de Pedologia	Geografia	3º ano	Not.	3	108
Graduação	Apoio didático (Elementos de Pedologia)	Geografia	3º ano	Not.	3	108
Graduação	Climatologia Básica	Geografia	1º ano	Not.	1	36
Graduação	Apoio didático (Climatologia Básica)	Geografia	1º ano	Not.	1	36
Pós-Graduação (latu sensus)	(Geomae) Climatologia Aplicada	Geografia, meio ambiente e ensino		Not	1	36



UNESPAR
Universidade Estadual do Paraná

Pós-Graduação (latu sensus)	(Geomae) Climatologia Aplicada (apoio didático)	Geografia, meio ambiente e ensino		Not	1,5	54
TOTAL DE CARGA HORÁRIA DIDÁTICA (1)					16,5	594

2.2. COMPLEMENTAR (lista grau de ensino, atividade complementar / disciplina / orientando, curso, turma, turno, CH semanal e anual. Para calcular a CH anual da Graduação multiplicar a CH semanal por 36 semanas e da Pós-Graduação *stricto sensu* multiplicar por 15 semanas)

Grau de ensino	Atividade/Disciplina/Orientações	Curso	Turma	Turno	Carga horária semanal	Carga horária anual
Graduação	Orientação/bacharel - TCC	Geografia	4º		1	36
Pós-graduação	Orientação -	Geomae	Única		3	108
Bacharel	Orientação - Estágio supervisionado. (estação climatológica)	Bacharel	Única		1	36
TOTAL DE CARGA HORÁRIA COMPLEMENTAR (2)					5	216

3. ATIVIDADES DE PESQUISA / EXTENSÃO / CULTURA E PROGRAMAS ESPECIAIS

(nominar projeto(s)/programa(s), nome do(s) orientando(s), carga horária semanal e anual. Para calcular a CH anual multiplicar a CH semanal por 48 semanas)

PROJETO/PROGRAMA	NOME(S) DOS ORIENTANDO(S) (se houver)	Carga horária semanal	Carga horária anual
“ A participação dos Complexos Convectivos de Mesoescala nos estados do Tempo para a região de Campo Mourão “Tide”	//	12	576
TOTAL DE CARGA HORÁRIA PESQUISA/EXTENSÃO/CULTURA/PROGRAMAS ESPECIAIS (3)		12	576

4. ATIVIDADES DE GESTÃO INSTITUCIONAL (nominar cargo, número e data da portaria de nomeação, CH semanal e anual. Para calcular a CH anual multiplicar a CH semanal por 48 semanas)

CARGO	NUMERO E DATA DA PORTARIA	Carga horária semanal	Carga horária anual
Coordenador - Estação	032/2013	4	192
Membro do Conselho do Centro de Área de Ciências Humanas e da Educação	985/2016	1	48
Colegiado do Curso de Geografia		0,5	24
Núcleo Estruturante - NDE		1	48
Revista Geomae – Conselho editorial e Conselho		0,5	24

consultivo			
TOTAL DE CARGA HORÁRIA DE GESTÃO INSTITUCIONAL (4)		7,0	336
CARGA HORÁRIA TOTAL (1+2+3+4)		40,5	1676

5. PREVISÃO DE HORÁRIO

	Horário	Segunda-feira	Terça-feira	Quarta-feira	Quinta-feira	Sexta-feira	Sábado
Matutino	7h30-8h20	Estação	Estação	Tide	Tide	Tide	x
	8h20-9h10	Estação	Estação	Tide	Tide	Tide	x
	9h20-10h10	Tide	Tide	Tide	Tide	At. Aluno	x
	10h10-11h	Tide	Tide	Tide	Tide	At. Aluno	x
	11h-11h50	Tide	Tide	Tide	Tide	At. Aluno	Ap. didático
Vespertino	13h30-14h20						
	14h20-15h10						
	15h30-16h20						
	16h20-17h10						
	17h10-18h						
Noturno	19h30-20h20	At. Aluno	Climat. Dinâmica	Ap. Didático	Ap. Didático		
	20h20-21h10	At. Aluno	Climat. Dinâmica	Ap. Didático	Ap. Didático		
	21h20-22h10	Elem. Pedologia	Climat. Básica	Ap. Didático	Ap. Didático		
	22h10-23h	Elem. Pedologia	Climat. Básica	Ap. Didático	Ap. Didático		

x = reservado para as aulas - Ap. Didático = Apoio didático

6. PREVISÕES DE AFASTAMENTOS NÃO EXTRAORDINÁRIOS

(licença prêmio, sabática, capacitação, maternidade, entre outras)

TIPO	MOTIVO	PERÍODO
Não	não	não

7. PREVISÕES DE VIAGENS PARA EVENTOS CIENTÍFICOS

EVENTO	LOCAL	PERÍODO
II ENCONTRO LUSO-AFRO-AMERICANO DE GEOGRAFIA FÍSICA E AMBIENTE	Departamento de Geografia 4 a 8 de Junho de 2018



UNESPAR
Universidade Estadual do Paraná

II LUSO-AFRO-AMERICAN MEETING OF PHYSICAL GEOGRAPHY AND ENVIRONMENT	Universidade do Minho Campus de Azurém 4805-058 Guimarães Portugal	
XIII Simpósio Brasileiro de Climatologia Geográfica (SBCG 2018)	XIII Simpósio Brasileiro de Climatologia Geográfica (SBCG - 2018). cidade de Juiz de Fora - MG. de 10 de novembro de 2018

8. OUTRAS OBSERVAÇÕES

Campo Mourão, 13 de dezembro de 2017	
Local / data	Assinatura do(a) Docente
C.M., 21/12/2017	 Prof. Sandra Terezinha Malysz Coord. do curso de Geografia Portaria 043/2016 UNESPAR
Local / data	Assinatura da Coordenação do Curso
07/02/18	
Local / data	Assinatura da Direção de Centro de Área

Amauri Jersy Ceolim
Diretor do Centro de Ciências
Humanas e da Educação
Portaria 509 / 2016



PLANO DE ATIVIDADE DOCENTE/2018

<i>Campus</i>	Campo Mourão
<i>Colegiado</i>	Geografia

1-DADOS DO PROFESSOR

Nome: Zilda Ferreira Leandro
Maior Titulação: Mestrado
Data de obtenção do título: 2001
Tempo de docência nos componentes curriculares: 19 anos
Tempo efetivo de docência no ensino superior: 27 anos
Área de concurso: Psicologia, Metodologia e Técnica de Pesquisa
Data de nomeação ao cargo de docente: 07-1998
Cargo de Gestão Institucional:
Número da portaria de nomeação:
Validade da portaria:

2. ATIVIDADES DE ENSINO

2.1. DIDÁTICA (listar grau de ensino, disciplina, curso, turma, turno, carga horária semanal e anual. Para calcular a carga horária anual multiplicar a carga horária semanal por 36 semanas.)

Grau de ensino	Disciplina	Curso	Turma	Turno	Carga horária semanal	Carga horária anual
Graduação	Psicologia do Trabalho	Ciências Contábeis	A	Noturno	2	72
Graduação	Hora Permanência	Contábeis	A	Noturno	2	72
Graduação	Psicologia do Trabalho	Ciências Contábeis	B	Noturno	2	72
Graduação	Hora Permanência	Ciências Contábeis	B	Noturno	2	72
Graduação	Psicologia Aplicada a Administração	Administração	A	Noturno	2	72
Graduação	Hora Permanência	Administração	A	Noturno	2	72
Graduação	Psicologia Aplicada a Administração	Administração	B	Noturno	2	72
Graduação	Hora Permanência	Administração	B	Noturno	2	72
Graduação	Psicologia da Educação	Geografia	A	Noturno	2	72
Graduação	Hora Permanência	Geografia	A	Noturno	2	72
TOTAL DE CARGA HORÁRIA DIDÁTICA (1)					20	720

2.2. COMPLEMENTAR (lista grau de ensino, atividade complementar / disciplina / orientando, curso, turma, turno, carga horária semanal e anual. Para calcular a carga horária anual multiplicar a carga horária semanal por 36 semanas)

Grau de ensino	Atividade/Disciplina/Orientando	Curso	Turma	Turno	Carga horária semanal	Carga horária anual
Pós Graduação	Orientação – GEOMAE	Geografia			1	36
TOTAL DE CARGA HORÁRIA COMPLEMENTAR (2)					1	36

3. ATIVIDADE DE PESQUISA / EXTENSÃO / CULTURA E PROGRAMAS ESPECIAIS (nominar projeto(s)/programa(s), nome do(s) orientando(s), carga horária semanal e anual. (Para calcular a carga horária anual multiplicar a carga horária semanal por 48 semanas)

PROJETO/PROGRAMA	PROTOCOLO	NOME(S) ORIENTANDO(S) (se houver)	Carga horária semanal	Carga horária anual
QUALIDADE DE VIDA E TRABALHO: UNESPAR – CAMPUS DE CAMPO MOURÃO – ESTUDO DE CASO			12	576
Grupo de Estudo				
Projeto Cinema no Cárcere			4	192
TOTAL DE CARGA HORÁRIA PESQUISA/EXTENSÃO/CULTURA/PROGRAMAS ESPECIAIS (3)			16	768

4. ATIVIDADES DE GESTÃO INSTITUCIONAL (nominar cargo, número e data da portaria de nomeação, carga horária semanal e anual. Para calcular a carga horária anual multiplicar a carga horária semanal por 48 semanas)

CARGO	NUMERO E DATA DA PORTARIA	Carga horária semanal	Carga horária anual
Laboratório de Pesquisa-Lageo		2	96
Colegiado de Curso Geografia		0,5	
Colegiado de Curso ADM		0,5	
Colegiado de curso Contábeis		0,5	
TOTAL DE CARGA HORÁRIA DE GESTÃO INSTITUCIONAL (4)		3,5	24
CARGA HORÁRIA TOTAL (1+2+3+4)			1.548

5. PREVISÃO DE HORÁRIO

	Horário	Segunda-feira	Terça-feira	Quarta-feira	Quinta-feira	Sexta-feira	Sábado
	8h45m-9h20m						
	9h30m-10h20m						
	10h30m-1h20m						
	11h30m-12h20m						
Vespertino	13h30-14h20	TIDE	Colegiado de Curso	Colegiado de Curso	TIDE	Laboratório-Lageo	
	14h20-15h10	TIDE	TIDE	Projeto Cinema	TIDE	Projeto Cinema	
	15h20-16h10	TIDE	TIDE	TIDE	TIDE	Projeto Cinema	
	16h10-17h	TIDE	TIDE	TIDE	Laboratório-Lageo	Projeto Cinema	
Noturno	19h30-20h20	Geografia	ADM	Contábeis	Apoio Didático	Apoio Didático	
	20h20-21h10	Geografia	ADM	Contábeis	Apoio Didático	Apoio Didático	
	21h20-22h10	Apoio Didático	ADM	Contábeis	Apoio Didático	Apoio Didático	
	22h10-23h	Apoio Didático	ADM	Contábeis	Apoio Didático	Apoio Didático	



6. PREVISÕES DE AFASTAMENTOS NÃO EXTRAORDINÁRIO (licença prêmio, sabática, capacitação entre outras)

TIPO	MOTIVO	PERÍODO

7. PREVISÕES DE VIAGENS PARA EVENTOS CIENTÍFICOS

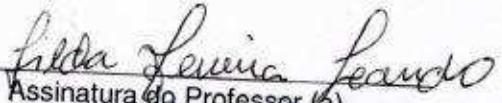
TIPO	MOTIVO	PERÍODO


8. OUTRAS OBSERVAÇÕES:

Campo Mourão/Dezembro 2017

CM, 20/12/2017

_____, 07/02/2017


Assinatura do Professor (a)


Prof. Sandra Terazinha Malysz
Coord. do curso de Geografia
Assinatura do Coordenador de Curso.
Portaria 145/2016


Assinatura do Diretor de Centro de Área.
Amaun Jersi Ceolim
Diretor do Centro de Ciências
Humanas e da Educação
Portaria 509 / 2016





PLANO DE ATIVIDADES DOCENTES 2018 (PAD/2018)

1. DADOS DO(A) DOCENTE

Campus:	Campo Mourão
Centro de Área:	CCHE
Colegiado:	Geografia
Nome do docente:	Larissa Donato
Maior Titulação:	Mestre
Data de obtenção do título:	2013
Área de concurso:	Geografia
Tempo de docência nos componentes curriculares:	7 anos
Tempo efetivo de docência no ensino superior na UNESPAR:	7 anos
Data de nomeação ao cargo de docente:	4/4/2017
Cargo de Gestão Institucional:	
Número da portaria de nomeação:	
Validade da portaria:	

2. ATIVIDADES DE ENSINO

2.1. DIDÁTICA (listar grau de ensino, disciplina, curso, turma, turno, carga horária (CH) semanal e anual. Para calcular a CH anual da Graduação multiplicar a CH semanal por 36 semanas e da Pós-Graduação *stricto sensu* multiplicar por 15 semanas)

Grau de ensino	Disciplina	Curso	Turma	Turno	Carga horária a semanal	Carga horária a anual
Graduação	Geografia do Brasil	História	1	Noturno	2	72
Graduação	Topografia	Geografia	5	Noturno	3	108
TOTAL DE CARGA HORÁRIA DIDÁTICA – Apoio Didático (1)					5	180

g.

2.2. COMPLEMENTAR (lista grau de ensino, atividade complementar / disciplina / orientando, curso, turma, turno, CH semanal e anual. Para calcular a CH anual da Graduação multiplicar a CH semanal por 36 semanas e da Pós-Graduação *stricto sensu* multiplicar por 15 semanas)

Grau de ensino	Atividade/Disciplina/Orientações	Curso	Turma	Turno	Carga horária semanal	Carga horária anual
Graduação	Apoio didático	História/Geografia		Noturno	6	216
Graduação	Orientação de Estágio	Geografia		Noturno	7	252
Graduação	Orientação de TCC	Geografia		Noturno	1	36
Pós - Graduação	Orientação de TCC	Geomac		Noturno	1	36
TOTAL DE CARGA HORÁRIA COMPLEMENTAR (2)					15	540

3. ATIVIDADES DE PESQUISA / EXTENSÃO / CULTURA E PROGRAMAS ESPECIAIS

(nominar projeto(s)/programa(s), nome do(s) orientando(s), carga horária semanal e anual. Para calcular a CH anual multiplicar a CH semanal por 48 semanas)

PROJETO/PROGRAMA	NOME(S) DOS ORIENTANDO(S) (se houver)	Carga horária semanal	Carga horária anual
Mil Árvores			
TOTAL DE CARGA HORÁRIA PESQUISA/EXTENSÃO/CULTURA/PROGRAMAS ESPECIAIS (3)			

4. ATIVIDADES DE GESTÃO INSTITUCIONAL (nominar cargo, número e data da portaria de nomeação, CH semanal e anual. Para calcular a CH anual multiplicar a CH semanal por 48 semanas)

CARGO	NÚMERO E DATA DA PORTARIA	Carga horária semanal	Carga horária anual
TOTAL DE CARGA HORÁRIA DE GESTÃO INSTITUCIONAL (4)			
CARGA HORÁRIA TOTAL (1+2+3+4)		20	720

g

5. PREVISÃO DE HORÁRIO

	Horário	Segunda-feira	Terça-feira	Quarta-feira	Quinta-feira	Sexta-feira	Sábado
Matutino	7h30-8h20						
	8h20-9h10						
	9h20-10h10						
	10h10-11h						
	11h-11h50						
Vespertino	13h30-14h20		Orient. Estágio	Orient. Estágio			
	14h20-15h10		Apoio Didático	Orient. Estágio			
	15h30-16h20		Apoio Didático	Orient. Estágio			
	16h20-17h10		Apoio Didático	Orient. Estágio			
	17h10-18h		Apoio Didático	Orient. TCC			
Noturno	19h30-20h20		Apoio Didático	Orient. Estágio			Topografia
	20h20-21h10		Apoio Didático	Orient. Estágio			Apoio Didático
	21h20-22h10		Topografia	Geografia do Brasil			
	22h10-23h		Topografia	Geografia do Brasil			

6. PREVISÕES DE AFASTAMENTOS NÃO EXTRAORDINÁRIOS

(licença prêmio, sabática, capacitação, maternidade, entre outras)

TIPO	MOTIVO	PERÍODO

7. PREVISÕES DE VIAGENS PARA EVENTOS CIENTÍFICOS

EVENTO	LOCAL	PERÍODO

8. OUTRAS OBSERVAÇÕES

Professora Cres contratada para suprir demanda de atividades de ensino da vaga anuída do professor Dr. Virgílio Bernardino relatado no campus de Paranavaí.





UNESPAR
Universidade Estadual do Paraná

Local / data	Assinatura do(a) Docente
Campos Novos, 2/2/2018 Local / data	Jandira Belys Assinatura da Coordenação do Curso
07/02/18 Local / data	 Assinatura da Direção de Centro de Área

Amaun Jersi Cecim
Diretor do Centro de Ciências
Humanas e da Educação
Portaria 509 / 2016





PLANO DE ATIVIDADES DOCENTES 2018 (PAD/2018)

1. DADOS DO(A) DOCENTE

Campus:	Campo Mourão
Centro de Área:	CCHE
Colegiado:	Geografia
Nome do docente:	Luciana da Silva Tondim
Maior Titulação:	Mestre
Data de obtenção do título:	
Área de concurso:	Geografia
Tempo de docência nos componentes curriculares:	
Tempo efetivo de docência no ensino superior na UNESPAR:	
Data de nomeação ao cargo de docente:	
Cargo de Gestão Institucional:	
Número da portaria de nomeação:	
Validade da portaria:	

2. ATIVIDADES DE ENSINO

2.1. DIDÁTICA (listar grau de ensino, disciplina, curso, turma, turno, carga horária (CH) semanal e anual. Para calcular a CH anual da Graduação multiplicar a CH semanal por 36 semanas e da Pós-Graduação *stricto sensu* multiplicar por 15 semanas)

Grau de ensino	Disciplina	Curso	Turma	Turno	Carga horária a semanal	Carga horária a anual
Graduação	Antropologia Social	Geografia	1º Ano	Noturno	02	72
Graduação	Introdução à Filosofia	Geografia	1º Ano	Noturno	02	72
Graduação	Fundamentos Teóricos e Epistemológicos da Educação Ambiental	Geografia	3º Ano	Noturno	02	72
Pós-Graduação	Epistemologia da Educação Ambiental	Geografia	Única	Not/Mat	01	30
TOTAL DE CARGA HORÁRIA DIDÁTICA –					7	252

2.2. COMPLEMENTAR (lista grau de ensino, atividade complementar / disciplina / orientando, curso, turma, turno, CH semanal e anual. Para calcular a CH anual da Graduação multiplicar a CH semanal por 36 semanas e da Pós-Graduação *stricto sensu* multiplicar por 15 semanas)

Grau de ensino	Atividade/Disciplina/Orientações	Curso	Turma	Turno	Carga horária semanal	Carga horária anual
Graduação	Apoio didático	Geografia		Noturno	6	216
Graduação	Orientação de Estágio	Geografia		Noturno	5	180
Graduação	Orientação TCC	Geografia		Noturno	1	36
Graduação	Orientação Pós	Geografia		Noturno/Diurno	1	36
TOTAL DE CARGA HORÁRIA COMPLEMENTAR (2)					13	468


3. ATIVIDADES DE PESQUISA / EXTENSÃO / CULTURA E PROGRAMAS ESPECIAIS

(nominar projeto(s)/programa(s), nome do(s) orientando(s), carga horária semanal e anual. Para calcular a CH anual multiplicar a CH semanal por 48 semanas)

PROJETO/PROGRAMA	NOME(S) DOS ORIENTANDO(S) (se houver)	Carga horária semanal	Carga horária anual
TOTAL DE CARGA HORÁRIA PESQUISA/EXTENSÃO/CULTURA/PROGRAMAS ESPECIAIS (3)			

4. ATIVIDADES DE GESTÃO INSTITUCIONAL (nominar cargo, número e data da portaria de nomeação, CH semanal e anual. Para calcular a CH anual multiplicar a CH semanal por 48 semanas)

CARGO	NUMERO E DATA DA PORTARIA	Carga horária semanal	Carga horária anual
TOTAL DE CARGA HORÁRIA DE GESTÃO INSTITUCIONAL (4)			
CARGA HORÁRIA TOTAL (1+2+3+4)		20	720



5. PREVISÃO DE HORÁRIO

	Horário	Segunda-feira	Terça-feira	Quarta-feira	Quinta-feira	Sexta-feira	Sábado
Matutino	7h30-8h20						
	8h20-9h10						
	9h20-10h10						
	10h10-11h						
	11h-11h50						
Vespertino	13h30-14h20			Orient. Estágio		Apoio Didático	
	14h20-15h10			Orient. Estágio		Apoio Didático	
	15h30-16h20			Orient. Estágio		Orient. Estágio	
	16h20-17h10			Orient. TCC		Orient. Estágio	
	17h10-18h			Orientação TCC		Orient. Estágio	
Noturno	19h30-20h20			Orient. Estágio		Produção do Espaço Urbano	Produção do Espaço Urbano
	20h20-21h10			Orient. Estágio		Orient. Estágio	Geografia Urbana
	21h20-22h10			Apoio Didático		Geografia Urbana	Apoio Didático
	22h10-23h			Apoio Didático		Geografia Urbana	

6. PREVISÕES DE AFASTAMENTOS NÃO EXTRAORDINÁRIOS

(licença prêmio, sabática, capacitação, maternidade, entre outras)

TIPO	MOTIVO	PERÍODO


7. PREVISÕES DE VIAGENS PARA EVENTOS CIENTÍFICOS

EVENTO	LOCAL	PERÍODO

8. OUTRAS OBSERVAÇÕES

Professora a ser contratada para suprir demanda de atividades de ensino da professora Eloisa Parolim, em Licença Maternidade desde o dia 8 de novembro de 2017.

A convocação da professora Luciana da Silva Tondim foi solicitada pelo Colegiado no dia 7 de novembro de 2017 (protocolo interno da Unespar, campus de Campo Mourão n. 4939, recebida pelo CCHE no dia 9 de novembro de 2017 e encaminhada ao RH da Unespar no dia 9 de novembro via Eprotocolo n. 14919449-5. No entanto a professora não foi contratada e o Colegiado tem assumido as atividades de ensino da professora Eloisa Parolim para terminar o ano de 2017. Mas o período letivo de 2017 continua até o final de fevereiro de 2018. A licença da professora Eloisa termina somente em 8 de maio de 2018 e o Colegiado não tem como continuar assumindo estas atividades, sendo necessária a contratação da professora Luciana em regime de urgência.



UNESPAR
Universidade Estadual do Paraná

Local / data	Assinatura do(a) Docente
Campos Mourão 21/2/2018 Local / data	 Assinatura da Coordenação do Curso
07/02/18 Local / data	 Assinatura da Direção de Centro de Área

Amauri Jersi Ceolim
Diretor do Centro de Ciências
Humanas e da Educação
Portaria 509 / 2016



PLANO DE ATIVIDADES DOCENTES 2018 (PAD/2018)

1. DADOS DO(A) DOCENTE

Campus:	Campo Mourão
Centro de Área:	CCHE
Colegiado:	Geografia
Nome do docente:	Colaborador C
Maior Titulação:	Mestre
Data de obtenção do título:	
Área de concurso:	Geografia
Tempo de docência nos componentes curriculares:	
Tempo efetivo de docência no ensino superior na UNESPAR:	
Data de nomeação ao cargo de docente:	
Cargo de Gestão Institucional:	
Número da portaria de nomeação:	
Validade da portaria:	

2. ATIVIDADES DE ENSINO

2.1. DIDÁTICA (listar grau de ensino, disciplina, curso, turma, turno, carga horária (CH) semanal e anual. Para calcular a CH anual da Graduação multiplicar a CH semanal por 36 semanas e da Pós-Graduação *stricto sensu* multiplicar por 15 semanas)

Grau de ensino	Disciplina	Curso	Turma	Turno	Carga horária a semanal	Carga horária a anual
Graduação	Geografia Urbana	Geografia	1	Noturno	3	108
Graduação	Produção do Espaço Urbano	Geomae	2018	Diurno e Noturno	1	36
TOTAL DE CARGA HORÁRIA DIDÁTICA – Apoio Didático (1)					4	144

9.

2.2. COMPLEMENTAR (lista grau de ensino, atividade complementar / disciplina / orientando, curso, turma, turno, CH semanal e anual. Para calcular a CH anual da Graduação multiplicar a CH semanal por 36 semanas e da Pós-Graduação *stricto sensu* multiplicar por 15 semanas)

Grau de ensino	Atividade/Disciplina/Orientações	Curso	Turma	Turno	Carga horária semanal	Carga horária anual
Graduação	Apoio didático	História/Geografia		Noturno	6	216
Graduação	Orientação de Estágio	Geografia		Noturno	9	324
Graduação	Orientação TCC	Geografia		Noturno	1	36
TOTAL DE CARGA HORÁRIA COMPLEMENTAR (2)					16	576

3. ATIVIDADES DE PESQUISA / EXTENSÃO / CULTURA E PROGRAMAS ESPECIAIS

(nominar projeto(s)/programa(s), nome do(s) orientando(s), carga horária semanal e anual. Para calcular a CH anual multiplicar a CH semanal por 48 semanas)

PROJETO/PROGRAMA	NOME(S) DOS ORIENTANDO(S) (se houver)	Carga horária semanal	Carga horária anual
TOTAL DE CARGA HORÁRIA PESQUISA/EXTENSÃO/CULTURA/PROGRAMAS ESPECIAIS (3)			

4. ATIVIDADES DE GESTÃO INSTITUCIONAL (nominar cargo, número e data da portaria de nomeação, CH semanal e anual. Para calcular a CH anual multiplicar a CH semanal por 48 semanas)

CARGO	NUMERO E DATA DA PORTARIA	Carga horária semanal	Carga horária anual
Vice coordenação do Geocarto			
TOTAL DE CARGA HORÁRIA DE GESTÃO INSTITUCIONAL (4)			
CARGA HORÁRIA TOTAL (1+2+3+4)		20	714



5. PREVISÃO DE HORÁRIO

	Horário	Segunda-feira	Terça-feira	Quarta-feira	Quinta-feira	Sexta-feira	Sábado
Matutino	7h30-8h20						
	8h20-9h10						
	9h20-10h10						
	10h10-11h						
	11h-11h50						
Vespertino	13h30-14h20			Orient. Estágio		Apoio Didático	
	14h20-15h10			Orient. Estágio		Apoio Didático	
	15h30-16h20			Orient. Estágio		Orient. Estágio	
	16h20-17h10			Orient. Estágio		Orient. Estágio	
	17h10-18h			Apoio Didático		Orient. Estágio	
Noturno	19h30-20h20			Orient. Estágio		Produção do Espaço Urbano	Produção do Espaço Urbano
	20h20-21h10			Orient. Estágio		Orient. Estágio	Geografia Urbana
	21h20-22h10			Apoio Didático		Geografia Urbana	Apoio Didático
	22h10-23h			Apoio Didático		Geografia Urbana	

6. PREVISÕES DE AFASTAMENTOS NÃO EXTRAORDINÁRIOS

(licença prêmio, sabática, capacitação, maternidade, entre outras)

TIPO	MOTIVO	PERÍODO

7. PREVISÕES DE VIAGENS PARA EVENTOS CIENTÍFICOS

EVENTO	LOCAL	PERÍODO

J



UNESPAR
Universidade Estadual do Paraná

8. OUTRAS OBSERVAÇÕES

Professor a contratar para demanda de atividades de ensino de professores em função administrativa.

Local / data	Assinatura do(a) Docente

<i>Campo de observação 2/2/2018</i>	<i>Jandira Rodighi</i>
Local / data	Assinatura da Coordenação do Curso

<i>07/02/18</i>	<i>[Signature]</i>
Local / data	Assinatura da Direção de Centro de Área

Amaun Jersi Ceolim
Diretor do Centro de Ciências
Humanas e da Educação
Portaria 509 / 2016

[Handwritten mark]

PLANO DE ATIVIDADES DOCENTES 2018 (PAD/2018)

1. DADOS DO(A) DOCENTE

Campus:	Campo Mourão
Centro de Área:	CCHE
Colegiado:	Geografia
Nome do docente:	Colaborador D
Maior Titulação:	Mestre
Data de obtenção do título:	
Área de concurso:	Geografia
Tempo de docência nos componentes curriculares:	
Tempo efetivo de docência no ensino superior na UNESPAR:	
Data de nomeação ao cargo de docente:	
Cargo de Gestão Institucional:	
Número da portaria de nomeação:	
Validade da portaria:	

2. ATIVIDADES DE ENSINO

2.1. DIDÁTICA (listar grau de ensino, disciplina, curso, turma, turno, carga horária (CH) semanal e anual. Para calcular a CH anual da Graduação multiplicar a CH semanal por 36 semanas e da Pós-Graduação *stricto sensu* multiplicar por 15 semanas)

Grau de ensino	Disciplina	Curso	Turma	Turno	Carga horária a semanal	Carga horária a anual
Graduação	Introdução ao Pensamento Geográfico	Geografia	1	Noturno	3	108
TOTAL DE CARGA HORÁRIA DIDÁTICA –					3	108

9.

2.2. COMPLEMENTAR (lista grau de ensino, atividade complementar / disciplina / orientando, curso, turma, turno, CH semanal e anual. Para calcular a CH anual da Graduação multiplicar a CH semanal por 36 semanas e da Pós-Graduação *stricto sensu* multiplicar por 15 semanas)

Grau de ensino	Atividade/Disciplina/Orientações	Curso	Turma	Turno	Carga horária semanal	Carga horária anual
Graduação	Apoio didático	História/Geografia		Noturno	6	216
Graduação	Orientação de Estágio	Geografia		Noturno	7	252
Graduação	Orientação TCC	Geografia		Noturno	2	72
Pós	Orientação TCC	Geomae		Noturno/Diurno	2	72
TOTAL DE CARGA HORÁRIA COMPLEMENTAR (2)					14	612

3. ATIVIDADES DE PESQUISA / EXTENSÃO / CULTURA E PROGRAMAS ESPECIAIS

(nominar projeto(s)/programa(s), nome do(s) orientando(s), carga horária semanal e anual. Para calcular a CH anual multiplicar a CH semanal por 48 semanas)


PROJETO/PROGRAMA	NOME(S) DOS ORIENTANDO(S) (se houver)	Carga horária semanal	Carga horária anual
TOTAL DE CARGA HORÁRIA PESQUISA/EXTENSÃO/CULTURA/PROGRAMAS ESPECIAIS (3)			

4. ATIVIDADES DE GESTÃO INSTITUCIONAL

(nominar cargo, número e data da portaria de nomeação, CH semanal e anual. Para calcular a CH anual multiplicar a CH semanal por 48 semanas)

CARGO	NUMERO E DATA DA PORTARIA	Carga horária semanal	Carga horária anual
Vice coordenação do Geocarto			
TOTAL DE CARGA HORÁRIA DE GESTÃO INSTITUCIONAL (4)			
CARGA HORÁRIA TOTAL (1+2+3+4)		20	714





UNESPAR
Universidade Estadual do Paraná

5. PREVISÃO DE HORÁRIO

	Horário	Segunda-feira	Terça-feira	Quarta-feira	Quinta-feira	Sexta-feira	Sábado
Matutino	7h30-8h20						
	8h20-9h10						
	9h20-10h10						
	10h10-11h						
	11h-11h50						
Vespertino	13h30-14h20						
	14h20-15h10	Orient. Estágio		Orient. Estágio			
	15h30-16h20	Orient. Estágio		Orient. Estágio			
	16h20-17h10	Orienta TCC		Orient. Estágio			
	17h10-18h	Orient. TCC		Apoio Didático			
Noturno	19h30-20h20	Hist.Pens. Geo		Orient. Estágio			
	20h20-21h10	Hist.Pens. Geo		Orient. Estágio			
	21h20-22h10	Hist.Pens. Geo		Apoio Didático			
	22h10-23h			Apoio Didático			

6. PREVISÕES DE AFASTAMENTOS NÃO EXTRAORDINÁRIOS

(licença prêmio, sabática, capacitação, maternidade, entre outras)

TIPO	MOTIVO	PERÍODO


7. PREVISÕES DE VIAGENS PARA EVENTOS CIENTÍFICOS

EVENTO	LOCAL	PERÍODO

8. OUTRAS OBSERVAÇÕES

Professor a contratar para demanda de atividades de ensino de professores em função administrativa.

J.



UNESPAR
Universidade Estadual do Paraná

Local / data	Assinatura do(a) Docente

Local / data	Assinatura da Coordenação do Curso

Local / data	Assinatura da Direção de Centro de Área

Amauri Jersi Ceolim
Diretor do Centro de Ciências
Humanas e da Educação
Portaria 509 / 2016

9