




ESTADO DO PARANÁ



Folha 1

Órgão Cadastro: UNESPAR/CM		Protocolo:
Em: 08/03/2021 10:02		17.419.433-5
CPF Interessado 1: 007.684.379-38		
Interessado 1: FÁBIO RODRIGUES DA COSTA		
Interessado 2: -		
Assunto: AREA DE ENSINO		Cidade: CAMPO MOURAO / PR
Palavras-chave: CARGA HORARIA		
Nº/Ano: -		
Detalhamento: PAD'S APROVADOS EM REUNIÃO DO COLEGIADO DO CURSO DE GEOGRAFIA		
Código TTD: -		

Para informações acesse: <https://www.eprotocolo.pr.gov.br/spiweb/consultarProtocolo>

Campus de Campo Mourão
CENTRO DE HUMANAS E DA EDUCAÇÃO

Protocolo: 17.419.433-5
Assunto: PAD's aprovados em reunião do Colegiado do curso de Geografia
Interessado: FÁBIO RODRIGUES DA COSTA
Data: 11/03/2021 11:17

DESPACHO

Ao
Colegiado de Geografia

Assunto: Homologação dos Planos de Atividades Docentes - PAD

Os PADs do curso de Geografia foram apreciados na reunião no 01/2021 do Conselho do Centro de Ciências Humanas e da Educação (CCCHE) em 10/03/2021. Foram Aprovados pelo conselho com a ressalva de que os seguintes Pads sejam ajustados: Valquíria Brilhador da Silva falta assinar o PAD; Edson Noriyuki Yokoo ajustar item 2.2 passando dados para o item 2.1; Sandra Terezinha Malysz deve deixar em branco o PAD e colocar a portaria de afastamento. E todos os demais docentes, caso houver, retirarem a palavra Tide do plano de atividades docentes.

Devolvo ao referido colegiado para que seja efetuado as adequações solicitadas acima e por fim devolvidas ao Centro de Ciências Humanas e da Educação.

Atenciosamente,

Prof. Amauri Jersi Ceolim
Diretor do Centro de Ciências Humanas e da Educação - CCHE - Campus de Campo Mourão.
Portaria 656/2018 - Reitoria/Unespar.

Documento: **DESPACHO_2.pdf**.

Assinado por: **Amauri Jersi Ceolim** em 11/03/2021 11:17.

Inserido ao protocolo **17.419.433-5** por: **Amauri Jersi Ceolim** em: 11/03/2021 11:17.



Documento assinado nos termos do art. 18 do Decreto Estadual 5389/2016.

A autenticidade deste documento pode ser validada no endereço:
<https://www.eprotocolo.pr.gov.br/spiweb/validarAssinatura> com o código:
85c234f242c341b0e78a51f528d13e2f.

Campus de Campo Mourão
COLEGIADO DE GEOGRAFIA

Protocolo: 17.419.433-5
Assunto: PAD's aprovados em reunião do Colegiado do curso de Geografia
Interessado: FÁBIO RODRIGUES DA COSTA
Data: 13/03/2021 08:49

DESPACHO

Prezado Prof. Dr. Amauri Jersi Ceolim, Diretor do Centro

Segue o arquivo contendo os PAD's dos professores do Colegiado de Geografia com as modificações.

Atenciosamente,

Prof. Fábio Costa

Documento: **DESPACHO_3.pdf**.

Assinado por: **Fábio Rodrigues da Costa** em 13/03/2021 08:49.

Inserido ao protocolo **17.419.433-5** por: **Fábio Rodrigues da Costa** em: 13/03/2021 08:49.



Documento assinado nos termos do art. 18 do Decreto Estadual 5389/2016.

A autenticidade deste documento pode ser validada no endereço:
<https://www.eprotocolo.pr.gov.br/spiweb/validarAssinatura> com o código:
b369b41d18349f7533f1626b5cdf24a7.



**UNIVERSIDADE ESTADUAL DO PARANÁ – UNESPAR
CAMPUS DE CAMPO MOURÃO**

COLEGIADO DE GEOGRAFIA

PLANO DE ATIVIDADES DOCENTES (PAD/2021)

CAMPO MOURÃO, 2021

PLANO DE ATIVIDADES DOCENTES (PAD/2021)

1. DADOS DO(A) DOCENTE

Campus:	Campo Mourão
Centro de Área:	Ciências Humanas e da Educação
Colegiado:	Geografia
Nome do docente:	Ana Paula Colavite
Maior Titulação:	Doutorado em Geografia
Data de obtenção do título:	2013
Área de concurso:	Geografia – Geoprocessamento
Tempo de docência nos componentes curriculares:	16 anos
Tempo efetivo de docência no Ensino Superior na UNESPAR:	12 anos
Cargo de Gestão Institucional:	Responsável pela Seção de Pós-Graduação
Número da portaria de nomeação:	Portaria N.º 718/2020 - Reitoria/Unespar
Validade da portaria (se for o caso):	Não se aplica

2. ATIVIDADES DE ENSINO

2.1. Atividades Didáticas

a) Aulas na graduação; b) Aulas na pós-graduação *Lato Sensu* gratuita; c) Aulas na pós-graduação *Stricto Sensu* (estas devem ser computadas na razão de 1,5 hora/aula); d) Planejamento didático-pedagógico: mesmo quantitativo de carga horária atribuída para as aulas na graduação e na pós-graduação; (listar nível de ensino, disciplina, curso, turno, carga horária (CH) semanal e total)

Nível de ensino	Disciplina	Curso	Turno	CH semanal (1º sem.)	CH semanal (2º sem.)	CH (total)
Graduação	Sensoriamento Remoto	Geografia	Noturno	3	3	108
Graduação	Análise e Interpretação de Fotos Aéreas e Imagens Orbitais	Geografia	Noturno	3	3	108
Graduação	Apoio Didático: Sensoriamento Remoto	Geografia	Tarde	3	3	108
Graduação	Apoio Didático: Análise e Interpretação de Fotos Aéreas e Imagens Orbitais	Geografia	Tarde	3	3	108
Mestrado	Metodologia da pesquisa interdisciplinar	PPGSeD	Tarde		4	60
Mestrado	Apoio Didático: Metodologia da pesquisa interdisciplinar	PPGSeD	Manhã		6	90
TOTAL DE CARGA HORÁRIA DIDÁTICA				12	22	582
MÉDIA SEMANAL DA CARGA HORÁRIA DIDÁTICA ANUAL (1):					17	

Observação 1: A CH semanal de cada disciplina deve corresponder a carga horária que consta no projeto pedagógico do curso, dividida por 36 semanas, caso seja de oferta anual, ou dividida por 18, caso seja de oferta semestral.

Observação 2: A CH de disciplinas compartilhadas devem ser computadas na seguinte proporção: a carga horária da disciplina, dividida pelo número de professores que a ministram.

Observação 3: A média semanal da carga horária didática anual corresponde à média aritmética do total da carga horária semanal do primeiro semestre e do segundo semestre ((total CH semanal do primeiro semestre + total CH semanal do segundo semestre)/2).

2.2. Atividades de Supervisão e Orientação

a) Estágio Curricular Supervisionado Obrigatório para os cursos de Graduação e Estágio Docência para Pós-graduação Stricto Sensu. b) Atividades de aulas práticas em instituições da área de saúde; c) Orientação de Trabalhos Acadêmicos Obrigatórios (TCCs, dissertações e teses); d) Orientação de Monitoria. (listar nível de ensino, atividades supervisão/orientação, curso, turma, turno, CH semanal e anual)

Nível de ensino	Supervisões/Orientações	Curso	Turma / Turno	CH semanal (1º sem.)	CH semanal (1º sem)	CH total
Mestrado	Orientação de dissertação	PPGSeD	2020/2021	3	3	90
TOTAL DE CARGA HORÁRIA COMPLEMENTAR (2)				3	3	90

3. ATIVIDADES DE PESQUISA / EXTENSÃO / CULTURA E PROGRAMAS ESPECIAIS

(nominar projeto(s)/programa(s), nome do(s) orientando(s), carga horária semanal e anual. Para calcular a CH anual multiplicar a CH semanal por 48 semanas)

PROJETO/PROGRAMA/GRUPO PESQUISA	NOME(S) DOS ORIENTANDO(S) (se houver)	Carga horária semanal	Carga horária anual
Projeto de Pesquisa: ATLAS DIGITAL DA PAISAGEM DO MUNICÍPIO DE CAMPO MOURÃO/PR: concepção, construção e aplicação		8	384
TOTAL DE CARGA HORÁRIA PESQUISA/EXTENSÃO/CULTURA/PROGRAMAS ESPECIAIS (3)		8	384

4. ATIVIDADES DE GESTÃO INSTITUCIONAL (nominar cargo, número e data da portaria de nomeação, CH semanal e anual. Para calcular a CH anual multiplicar a CH semanal por 48 semanas)

CARGO	NÚMERO E DATA DA PORTARIA	Carga horária semanal	Carga horária anual
Responsável pela Seção de Pós-graduação	Portaria N.º 718/2020 - Reitoria/Unespar	12	576
TOTAL DE CARGA HORÁRIA DE GESTÃO INSTITUCIONAL (4)		12	576
CARGA HORÁRIA TOTAL (1+2+3+4)		40	1632

Observação: para calcular a Carga Horária Total utilize a média semanal da carga horária total (item 1).

5. PREVISÃO DE HORÁRIO

5.1. 1º semestre

	Horário	Segunda-feira	Terça-feira	Quarta-feira	Quinta-feira	Sexta-feira	Sábado
Matutino	7h30-8h20						
	8h20-9h10	Seção Pós	Apoio Didático	Projeto de Pesquisa	Seção Pós	Seção Pós	
	9h20-10h10	Seção Pós	Apoio Didático	Projeto de Pesquisa	Seção Pós	Seção Pós	
	10h10-11h	Seção Pós	Orientação		Seção Pós	Seção Pós	
	11h-11h50	Seção Pós	Orientação		Seção Pós	Seção Pós	An. Interp
Vespertino	13h30-14h20	Orientação		Apoio Didático	Projeto de Pesquisa	Projeto de Pesquisa	Sen. Remoto
	14h20-15h10	Orientação		Apoio Didático	Projeto de Pesquisa	Projeto de Pesquisa	
	15h30-16h20	Orientação		Apoio Didático	Projeto de Pesquisa	Projeto de Pesquisa	
	16h20-17h10	Orientação		Apoio Didático	Projeto de Pesquisa	Projeto de Pesquisa	
	17h10-18h						
Noturno	19h30-20h20			An. Interp	Sen. Remoto		
	20h20-21h10			An. Interp	Sen. Remoto		
	21h20-22h10						
	22h10-23h						

5.2. 2º semestre

	Horário	Segunda-feira	Terça-feira	Quarta-feira	Quinta-feira	Sexta-feira	Sábado
Matutino	7h30-8h20						
	8h20-9h10	Seção Pós			Seção Pós	Seção Pós	
	9h20-10h10	Seção Pós			Seção Pós	Seção Pós	
	10h10-11h	Seção Pós	Apoio Didático		Seção Pós	Seção Pós	
	11h-11h50	Seção Pós	Apoio Didático		Seção Pós	Seção Pós	An. Interp
Vespertino	13h30-14h20	Orientação	Aula PPGSed	Apoio Didático	Projeto de Pesquisa	Projeto de Pesquisa	Sen. Remoto
	14h20-15h10	Orientação	Aula PPGSed	Apoio Didático	Projeto de Pesquisa	Projeto de Pesquisa	
	15h30-16h20	Orientação	Aula PPGSed	Apoio Didático	Projeto de Pesquisa	Projeto de Pesquisa	
	16h20-17h10	Orientação	Aula PPGSed	Apoio Didático	Projeto de Pesquisa	Projeto de Pesquisa	
	17h10-18h						
Noturno	19h30-20h20			An. Interp	Sen. Remoto		
	20h20-21h10			An. Interp	Sen. Remoto		
	21h20-22h10						
	22h10-23h						

6. OUTRAS OBSERVAÇÕES

Na sequência são apresentadas as atividades que não couberam na carga horária do PAD:

2. ATIVIDADES DE ENSINO

2.2. Atividades de Supervisão e Orientação

Nível de ensino	Supervisões/Orientações	Curso	Turma / Turno	CH semanal (1º sem.)	CH semanal (1º sem)	CH total
Mestrado	Orientação de dissertação	PPGSeD	2020/2021	3	3	90
Mestrado	Orientação de dissertação	PPGSeD	2021/2022	3	3	90
Mestrado	Orientação de dissertação	PPGSeD	2021/2022	3	3	90
Graduação	TCC	Geografia	5º ano	1	1	36
TOTAL DE CARGA HORÁRIA COMPLEMENTAR (2)				10	10	306

3. ATIVIDADES DE PESQUISA / EXTENSÃO / CULTURA E PROGRAMAS ESPECIAIS

PROJETO/PROGRAMA/GRUPO PESQUISA	NOME(S) DOS ORIENTANDO(S) (se houver)	Carga horária semanal	Carga horária anual
Projeto de Pesquisa TIDE: ATLAS DIGITAL DA PAISAGEM DO MUNICÍPIO DE CAMPO MOURÃO/PR: concepção, construção e aplicação		4	192
PIBIT: A construção de um banco de dados digital para classificação e mapeamento de acidentes de trânsito em Campo Mourão – PR	Caio Fabrício D’Oliveira Almeida	1	48
PIC: A representação da paisagem de Campo Mourão: entre mapas temáticos, fotografias e imagens	Cassio Henrique da Silva	1	48
TOTAL DE CARGA HORÁRIA PESQUISA/EXTENSÃO/CULTURA/PROGRAMAS ESPECIAIS (3)		6	288

4. ATIVIDADES DE GESTÃO INSTITUCIONAL (nominar cargo, número e data da portaria de nomeação, CH semanal e anual. Para calcular a CH anual multiplicar a CH semanal por 48 semanas)

CARGO	NÚMERO E DATA DA PORTARIA	Carga horária semanal	Carga horária anual
Colegiado de Geografia		1	48
Colegiado PPGSeD		1	48
Núcleo Docente Estruturante – Geografia	001/2019 (17/12/2019)	1	48
Editora da Revista Geomae	084/2010	3	144
Coordenadora do LAGSER	005/2019 (14/02/2019)	2	96
Membro do corpo administrativo da Editora Fecilcam	Portaria n. 18/2019-D	2	96

Campo Mourão, 03/03/2021	
Local / data	Assinatura do(a) Docente
Campo Mourão, 04/03/2021	
Local / data	Assinatura da Coordenação do Curso
Local / data	Assinatura da Direção de Centro de Área

PLANO DE ATIVIDADES DOCENTES (PAD/2021)

1. DADOS DO(A) DOCENTE

Campus:	Campo Mourão
Centro de Área:	Ciências Humanas e da Educação
Colegiado:	Geografia
Nome do docente:	Andresa Lourenço da Silva
Maior Titulação:	Doutora
Data de obtenção do título:	2014
Área de concurso:	Geografia
Tempo de docência nos componentes curriculares:	3 anos
Tempo efetivo de docência no Ensino Superior na UNESPAR:	4 anos
Cargo de Gestão Institucional:	
Número da portaria de nomeação:	
Validade da portaria (se for o caso):	

2. ATIVIDADES DE ENSINO

2.1. Atividades Didáticas

a) Aulas na graduação; b) Aulas na pós-graduação *Lato Sensu* gratuita; c) Aulas na pós-graduação *Stricto Sensu* (estas devem ser computadas na razão de 1,5 hora/aula); d) Planejamento didático-pedagógico: mesmo quantitativo de carga horária atribuída para as aulas na graduação e na pós-graduação; (listar nível de ensino, disciplina, curso, turno, carga horária (CH) semanal e total)

Nível de ensino	Disciplina	Curso	Turno	CH semanal (1º sem.)	CH semanal (2º sem.)	CH (total)
Graduação	Geotecnologia Aplicada ao Ensino de Geografia	Geografia	Noturno	3	3	108
Graduação	Apoio Didático Geotecnologia Aplicada ao Ensino de Geografia	Geografia	Noturno	3	3	108
Graduação	Metodologia do Ensino de Geografia I	Geografia	Noturno	4	4	144
Graduação	Apoio Didático Metodologia do Ensino de Geografia I	Geografia	Noturno	4	4	144
Graduação	Planejamento Rural e Urbano (3º ano)	Geografia	Noturno	3	3	108
Graduação	Apoio Didático	Geografia	Noturno	3	3	108

	Planejamento Rural e Urbano (3º ano)					
Graduação	Planejamento Rural e Urbano (5º ano)	Geografia	Noturno	3	3	108
Graduação	Apoio Didático Planejamento Rural e Urbano (5º ano)	Geografia	Noturno	3	3	108
Graduação	Estágio Curricular Supervisionado em Geografia I e Trabalho de Concurso de Curso I.	Geografia	Noturno	6	6	216
Graduação	Apoio Didático Estágio Curricular Supervisionado em Geografia I e Trabalho de Concurso de Curso I.	Geografia	Noturno	6	6	216
TOTAL DE CARGA HORÁRIA DIDÁTICA				38	38	1.368
MÉDIA SEMANAL DA CARGA HORÁRIA DIDÁTICA ANUAL (1):				38		

Observação 1: A CH semanal de cada disciplina deve corresponder a carga horária que consta no projeto pedagógico do curso, dividida por 36 semanas, caso seja de oferta anual, ou dividida por 18, caso seja de oferta semestral.

Observação 2: A CH de disciplinas compartilhadas devem ser computadas na seguinte proporção: a carga horária da disciplina, dividida pelo número de professores que a ministram.

Observação 3: A média semanal da carga horária didática anual corresponde à média aritmética do total da carga horária semanal do primeiro semestre e do segundo semestre ((total CH semanal do primeiro semestre + total CH semanal do segundo semestre)/2).

2.2. Atividades de Supervisão e Orientação

a) Estágio Curricular Supervisionado Obrigatório para os cursos de Graduação e Estágio Docência para Pós-graduação Stricto Sensu. b) Atividades de aulas práticas em instituições da área de saúde; c) Orientação de Trabalhos Acadêmicos Obrigatórios (TCCs, dissertações e teses); d) Orientação de Monitoria. (listar nível de ensino, atividades supervisão/orientação, curso, turma, turno, CH semanal e anual)

Nível de ensino	Supervisões/Orientações	Curso	Turma / Turno	CH semanal (1º sem.)	CH semanal (1º sem)	CH total
Graduação	Orientações	Geografia	3º e 4º Noturno	2	2	72
TOTAL DE CARGA HORÁRIA COMPLEMENTAR (2)				2	2	72

3. ATIVIDADES DE PESQUISA / EXTENSÃO / CULTURA E PROGRAMAS ESPECIAIS

(nominar projeto(s)/programa(s), nome do(s) orientando(s), carga horária semanal e anual. Para calcular a CH anual multiplicar a CH semanal por 48 semanas)

PROJETO/PROGRAMA/GRUPO PESQUISA	NOME(S) DOS ORIENTANDO(S) (se houver)	Carga horária semanal	Carga horária anual
TOTAL DE CARGA HORÁRIA PESQUISA/EXTENSÃO/CULTURA/PROGRAMAS ESPECIAIS (3)			

4. ATIVIDADES DE GESTÃO INSTITUCIONAL (nominar cargo, número e data da portaria de nomeação, CH semanal e anual. Para calcular a CH anual multiplicar a CH semanal por 48 semanas)

CARGO	NÚMERO E DATA DA PORTARIA	Carga horária semanal	Carga horária anual
TOTAL DE CARGA HORÁRIA DE GESTÃO INSTITUCIONAL (4)			
CARGA HORÁRIA TOTAL (1+2+3+4)		40	1440

Observação: para calcular a Carga Horária Total utilize a média semanal da carga horária total (item 1).

5. PREVISÃO DE HORÁRIO

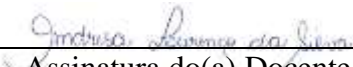

5.1. 1º semestre

	Horário	Segunda-feira	Terça-feira	Quarta-feira	Quinta-feira	Sexta-feira	Sábado
Matutino	7h30-8h20						
	8h20-9h10	Apoio Didático	Apoio Didático	Apoio Didático	Apoio Didático	Apoio Didático	PRU
	9h20-10h10	Apoio Didático	Apoio Didático	Apoio Didático	Apoio Didático	Apoio Didático	Geotecnologia
	10h10-11h	Apoio Didático	Apoio Didático	Apoio Didático	Apoio Didático		
	11h-11h50						
Vespertino	13h30-14h20	Apoio Didático	Estágio	Orientação	Apoio Didático		
	14h20-15h10	Apoio Didático	Estágio	Orientação	Apoio Didático		
	15h30-16h20	Apoio Didático	Estágio	Orientação	Apoio Didático		
	16h20-17h10		Estágio	Orientação			
	17h10-18h						
Noturno	19h30-20h20	PRU	Geotecnologia	Metodologia			
	20h20-21h10	PRU	Geotecnologia	Metodologia			
	21h20-22h10	Estágio		Metodologia			
	22h10-23h	Estágio		Metodologia			

5.2. 2º semestre

	Horário	Segunda-feira	Terça-feira	Quarta-feira	Quinta-feira	Sexta-feira	Sábado
Matutino	7h30-8h20						
	8h20-9h10	Apoio Didático	Apoio Didático	Apoio Didático	Apoio Didático	Apoio Didático	PRU
	9h20-10h10	Apoio Didático	Apoio Didático	Apoio Didático	Apoio Didático	Apoio Didático	Geotecnologia
	10h10-11h	Apoio Didático	Apoio Didático	Apoio Didático	Apoio Didático		
	11h-11h50						
Vespertino	13h30-14h20	Apoio Didático	Estágio	Orientação	Apoio Didático		
	14h20-15h10	Apoio Didático	Estágio	Orientação	Apoio Didático		
	15h30-16h20	Apoio Didático	Estágio	Orientação	Apoio Didático		
	16h20-17h10		Estágio	Orientação			
	17h10-18h						
Noturno	19h30-20h20	PRU	Geotecnologia	Metodologia			
	20h20-21h10	PRU	Geotecnologia	Metodologia			
	21h20-22h10	Estágio		Metodologia			
	22h10-23h	Estágio		Metodologia			

6. OUTRAS OBSERVAÇÕES

Campo Mourão, 01 de março de 2021.	
Local / data	Assinatura do(a) Docente
Campo Mourão, 04 de março de 2021	
Local / data	Assinatura da Coordenação do Curso
Local / data	Assinatura da Direção de Centro de Área

PLANO DE ATIVIDADES DOCENTES (PAD/2021)

1. DADOS DO(A) DOCENTE

Campus:	Campo Mourão
Centro de Área:	Ciências Humanas e Educação
Colegiado:	Geografia
Nome do docente:	Aurea Andrade Viana de Andrade
Maior Titulação:	Doutorado
Data de obtenção do título:	2013
Área de concurso:	Metodologia de Ensino de Geografia
Tempo de docência nos componentes curriculares:	22 anos
Tempo efetivo de docência no Ensino Superior na UNESPAR:	13 anos
Cargo de Gestão Institucional:	Coordenação Geral do Vestibular – CCCV
Número da portaria de nomeação:	Port. 762/2020
Validade da portaria (se for o caso):	Indeterminado

2. ATIVIDADES DE ENSINO

2.1. Atividades Didáticas

a) Aulas na graduação; b) Aulas na pós-graduação *Lato Sensu* gratuita; c) Aulas na pós-graduação *Stricto Sensu* (estas devem ser computadas na razão de 1,5 hora/aula); d) Planejamento didático-pedagógico: mesmo quantitativo de carga horária atribuída para as aulas na graduação e na pós-graduação; (listar nível de ensino, disciplina, curso, turno, carga horária (CH) semanal e total)

Nível de ensino	Disciplina	Curso	Turno	CH semanal (1º sem.)	CH semanal (2º sem.)	CH (total)
Grad.	Geografia Política e Elementos de Geopolítica	Geografia Licenciatura	4º.	3	3	108
Grad.	Geografia Política e Elementos de Geopolítica	Geografia Bacharelado	4º.	3	3	108
Grad.	Ap. Did. Geografia Política e Elementos de Geopolítica	Geografia Licenciatura	4º.	3	3	108
Grad.	Ap. Did. Geografia Política e Elementos de Geopolítica	Geografia Bacharelado	4º.	3	3	108
TOTAL DE CARGA HORÁRIA DIDÁTICA				12	12	432
MÉDIA SEMANAL DA CARGA HORÁRIA DIDÁTICA ANUAL (1):					12	

Observação 1: A CH semanal de cada disciplina deve corresponder a carga horária que consta no projeto pedagógico do curso, dividida por 36 semanas, caso seja de oferta anual, ou dividida por 18, caso seja de oferta semestral.

Observação 2: A CH de disciplinas compartilhadas devem ser computadas na seguinte proporção: a carga horária da disciplina, dividida pelo número de professores que a ministram.

Observação 3: A média semanal da carga horária didática anual corresponde à média aritmética do total da carga horária semanal do primeiro semestre e do segundo semestre ((total CH semanal do primeiro semestre + total CH semanal do segundo semestre)/2).

2.2. Atividades de Supervisão e Orientação

a) Estágio Curricular Supervisionado Obrigatório para os cursos de Graduação e Estágio Docência para Pós-graduação Stricto Sensu. b) Atividades de aulas práticas em instituições da área de saúde; c) Orientação de Trabalhos Acadêmicos Obrigatórios (TCCs, dissertações e teses); d) Orientação de Monitoria. (listar nível de ensino, atividades supervisão/orientação, curso, turma, turno, CH semanal e anual)

Nível de ensino	Supervisões/Orientações	Curso	Turma / Turno	CH semanal (1º sem.)	CH semanal (1º sem)	CH total
TOTAL DE CARGA HORÁRIA COMPLEMENTAR (2)				0		

3. ATIVIDADES DE PESQUISA / EXTENSÃO / CULTURA E PROGRAMAS ESPECIAIS

(nominar projeto(s)/programa(s), nome do(s) orientando(s), carga horária semanal e anual. Para calcular a CH anual multiplicar a CH semanal por 48 semanas)

PROJETO/PROGRAMA/GRUPO PESQUISA	NOME(S) DOS ORIENTANDO(S) (se houver)	Carga horária semanal	Carga horária anual
Dinâmicas Territoriais em Portugal: Análise das Relações e das Estratégias no Desenvolvimento da Bairrada (1995-2018)		12	576
Líder do Grupo de Pesquisa Gera		01	48
Projeto de Extensão: Cinespar: Subprojeto “Cinema no Cárcere” Edital nº 05/2019 – UGF/SETI do ... Universidade Sem Fronteiras (USF).		01	48
TOTAL DE CARGA HORÁRIA PESQUISA/EXTENSÃO/CULTURA/PROGRAMAS ESPECIAIS (3)		14	672

4. ATIVIDADES DE GESTÃO INSTITUCIONAL (nominar cargo, número e data da portaria de nomeação, CH semanal e anual. Para calcular a CH anual multiplicar a CH semanal por 48 semanas)

CARGO	NÚMERO E DATA DA PORTARIA	Carga horária semanal	Carga horária anual
Coordenação Geral do Processo Seletivo, Concurso Vestibular – CCCV	Port. 762/2020 – Reitoria de 16 de setembro 2020	13	624
Colegiado de Geografia		01	48
TOTAL DE CARGA HORÁRIA DE GESTÃO INSTITUCIONAL (4)		14	672
CARGA HORÁRIA TOTAL (1+2+3+4)		40	1776

Observação: para calcular a Carga Horária Total utilize a média semanal da carga horária total (item 1).

5. PREVISÃO DE HORÁRIO

5.1. 1º semestre

	Horário	Segunda-feira	Terça-feira	Quarta-feira	Quinta-feira	Sexta-feira	Sábado
Matutino	7h30-8h20						
	8h20-9h10	CCCV	CCCV		Proj. de Pesq.	Proj. de Pesq.	
	9h20-10h10	CCCV	CCCV		Proj. de Pesq.	Proj. de Pesq.	
	10h10-11h	CCCV	CCCV		Proj. de Pesq.	Proj. de Pesq.	
	11h-11h50	CCCV	CCCV		Grupo de Pesq.	Proj. de Pesq.	
Vespertino	13h30-14h20	CCCV				Proj. de Pesq.	
	14h20-15h10	CCCV	Colegiado			Proj. de Pesq.	
	15h30-16h20	CCCV	Cinespar/Cárcere	Ap. Did. Aula	Ap. Did. Aula	Proj. de Pesq.	
	16h20-17h10	CCCV		Ap. Did. Aula	Ap. Did. Aula	Proj. de Pesq.	
	17h10-18h	CCCV		Ap. Did. Aula	Ap. Did. Aula	Proj. de Pesq.	
Noturno	19h30-20h20			Aula	Aula		
	20h20-21h10			Aula	Aula		
	21h20-22h10			Aula	Aula		
	22h10-23h						

5.2. 2º semestre


	Horário	Segunda-feira	Terça-feira	Quarta-feira	Quinta-feira	Sexta-feira	Sábado
Matutino	7h30-8h20						
	8h20-9h10	CCCV	CCCV		Proj. de Pesq.	Proj. de Pesq.	
	9h20-10h10	CCCV	CCCV		Proj. de Pesq.	Proj. de Pesq.	


	10h10-11h	CCCV	CCCV		Proj. de Pesq.	Proj. de Pesq.	
	11h-11h50	CCCV	CCCV		Grupo de Pesq.	Proj. de Pesq.	
Vespertino	13h30-14h20	CCCV				Proj. de Pesq.	
	14h20-15h10	CCCV	Colegiado			Proj. de Pesq.	
	15h30-16h20	CCCV	Cinespar/Cárcere	Ap. Did. Aula	Ap. Did. Aula	Proj. de Pesq.	
	16h20-17h10	CCCV		Ap. Did. Aula	Ap. Did. Aula	Proj. de Pesq.	
	17h10-18h	CCCV		Ap. Did. Aula	Ap. Did. Aula	Proj. de Pesq.	
Noturno	19h30-20h20			Aula	Aula		
	20h20-21h10			Aula	Aula		
	21h20-22h10			Aula	Aula		
	22h10-23h						

6. OUTRAS OBSERVAÇÕES

Projeto Pesquisa “O patrimônio territorial como referência no processo de desenvolvimento de territórios ou regiões: pressupostos epistêmicos teóricos e proposta de instrumental metodológico” - Redes Iberoamericana de Estudos sobre desenvolvimento territorial e Governança - REDETEG – Universidade de Coimbra - Carga horária:0

Obs. A Carga Horária da Função de Coordenação Geral do Processo Seletivo, Concurso Vestibular – CCCV é de 32horas. No entanto, no Plano de Atividade Docente foi atribuído apenas 13h, em razão das demais atividades de pesquisa e extensão.

Campo Mourão, 04 de março de 2021	
Local / data	Assinatura do(a) Docente

Campo Mourão, 04 de março de 2021	
Local / data	Assinatura da Coordenação do Curso

Local / data	Assinatura da Direção de Centro de Área

PLANO DE ATIVIDADES DOCENTES (PAD/2021)

1. DADOS DO(A) DOCENTE

Campus:	Campo Mourão
Centro de Área:	CCHE
Colegiado:	Geografia
Nome do docente:	Claudia Chies
Maior Titulação:	Doutorado
Data de obtenção do título:	17 de Abril de 2017
Área de concurso:	Geografia Humana (Metodologia de Ensino de Geografia)
Tempo de docência nos componentes curriculares:	12 anos e 10 meses
Tempo efetivo de docência no Ensino Superior na UNESPAR:	9 anos e 6 meses
Cargo de Gestão Institucional:	
Número da portaria de nomeação:	
Validade da portaria (se for o caso):	

2. ATIVIDADES DE ENSINO

2.1. Atividades Didáticas

a) Aulas na graduação; b) Aulas na pós-graduação *Lato Sensu* gratuita; c) Aulas na pós-graduação *Stricto Sensu* (estas devem ser computadas na razão de 1,5 hora/aula); d) Planejamento didático-pedagógico: mesmo quantitativo de carga horária atribuída para as aulas na graduação e na pós-graduação; (listar nível de ensino, disciplina, curso, turno, carga horária (CH) semanal e total)

Nível de ensino	Disciplina	Curso	Turno	CH semanal (1º sem.)	CH semanal (2º sem.)	CH (total)
Graduação	Métodos e Técnicas de Pesquisa Aplicados à Geografia	Geografia	Not.	3	3	108
Graduação	Planejamento Didático-Pedagógico Métodos e Técnicas de Pesquisa Aplicados à Geografia	Geografia	Not.	3	3	108
Graduação	Teoria e Método da Geografia	Geografia	Not.	3	3	108
Graduação	Planejamento Didático-Pedagógico Teoria e Método da Geografia	Geografia	Not.	3	3	108
Graduação	Monografia	Geografia	Not.	2	2	72
Graduação	Planejamento Didático-Pedagógico Monografia	Geografia	Not.	2	2	72
TOTAL DE CARGA HORÁRIA DIDÁTICA				16	16	576
MÉDIA SEMANAL DA CARGA HORÁRIA DIDÁTICA ANUAL (1):				16		

Observação 1: A CH semanal de cada disciplina deve corresponder a carga horária que consta no projeto pedagógico do curso, dividida por 36 semanas, caso seja de oferta anual, ou dividida por 18, caso seja de oferta semestral.

Observação 2: A CH de disciplinas compartilhadas devem ser computadas na seguinte proporção: a carga horária da disciplina, dividida pelo número de professores que a ministram.

Observação 3: A média semanal da carga horária didática anual corresponde à média aritmética do total da carga horária semanal do primeiro semestre e do segundo semestre ((total CH semanal do primeiro semestre + total CH semanal do segundo semestre)/2).

2.2. Atividades de Supervisão e Orientação

a) Estágio Curricular Supervisionado Obrigatório para os cursos de Graduação e Estágio Docência para Pós-graduação Stricto Sensu. b) Atividades de aulas práticas em instituições da área de saúde; c) Orientação de Trabalhos Acadêmicos Obrigatórios (TCCs, dissertações e teses); d) Orientação de Monitoria. (listar nível de ensino, atividades supervisão/orientação, curso, turma, turno, CH semanal e anual)

Nível de ensino	Supervisões/Orientações	Curso	Turma / Turno	CH semanal (1º sem.)	CH semanal (2º sem)	CH total
Graduação	Orientação de TCC (Bacharelado)	Geografia	5º ano	1	1	36
Graduação	Orientação de Estágio Curricular Supervisionado Obrigatório - TCC (Licenciatura)	Geografia	4º ano	2	2	72
TOTAL DE CARGA HORÁRIA COMPLEMENTAR (2)				3	3	108

3. ATIVIDADES DE PESQUISA / EXTENSÃO / CULTURA E PROGRAMAS ESPECIAIS

(nominar projeto(s)/programa(s), nome do(s) orientando(s), carga horária semanal e anual. Para calcular a CH anual multiplicar a CH semanal por 48 semanas)

PROJETO/PROGRAMA/GRUPO PESQUISA	NOME(S) DOS ORIENTANDO(S) (se houver)	Carga horária semanal	Carga horária anual
Projeto de Pesquisa: O ENVELHECIMENTO DA POPULAÇÃO DE CAMPO MOURÃO – PR E AS PRINCIPAIS POLÍTICAS PÚBLICAS PARA OS IDOSOS.		12	576
Participação no Programa de Extensão: DIAGNÓSTICO DE POTENCIALIDADES LOCAIS DA MICRORREGIÃO DE CAMPO MOURÃO		3	144
Participação no Projeto de Pesquisa: ATLAS DIGITAL DA PAISAGEM DO		1	48

MUNICÍPIO DE CAMPO MOURÃO/PR: CONCEPÇÃO, CONSTRUÇÃO E APLICAÇÃO			
Projeto de Pesquisa (IC): O PERTENCIMENTO AO LUGAR DE APOSENTADOS RURAIS DO MUNICÍPIO DE RONCADOR – PR	Júlio Rodrigues de Oliveira	1	48
Projeto de Pesquisa (IC): O ENVELHECIMENTO DA POPULAÇÃO E A REPRESENTATIVIDADE DA APOSENTADORIA RURAL EM MUNICÍPIOS DA REGIÃO CENTRO OCIDENTAL PARANAENSE E ÁREA DE INFLUÊNCIA	Liandra Alves Lourenço	1	48
TOTAL DE CARGA HORÁRIA PESQUISA/EXTENSÃO/CULTURA/PROGRAMAS ESPECIAIS (3)		18	864

4. ATIVIDADES DE GESTÃO INSTITUCIONAL (nominar cargo, número e data da portaria de nomeação, CH semanal e anual. Para calcular a CH anual multiplicar a CH semanal por 48 semanas)

CARGO	NÚMERO E DATA DA PORTARIA	Carga horária semanal	Carga horária anual
Presidente do Núcleo Docente Estruturante (NDE) Geografia	001/2019 CCHE/UNESPAR	2	96
Colegiado de Curso		1	48
TOTAL DE CARGA HORÁRIA DE GESTÃO INSTITUCIONAL (4)		3	144
CARGA HORÁRIA TOTAL (1+2+3+4)		40	1692

Observação: para calcular a Carga Horária Total utilize a média semanal da carga horária total (item 1).

5. PREVISÃO DE HORÁRIO

5.1. 1º semestre

	Horário	Segunda-feira	Terça-feira	Quarta-feira	Quinta-feira	Sexta-feira	Sábado
Matutino	7h30-8h20						
	8h20-9h10						
	9h20-10h10						
	10h10-11h						
	11h-11h50						



Vespertino	13h30-14h20	Planejamento Didático Pedagógico	Planejamento Didático Pedagógico	Planejamento Didático Pedagógico	Colegiado	NDE	
	14h20-15h10	Planejamento Didático Pedagógico	Planejamento Didático Pedagógico	Projeto de Pesquisa	Orientação de Estágio	Projeto de Pesquisa	
	15h30-16h20	Planejamento Didático Pedagógico	Planejamento Didático Pedagógico	Projeto de Pesquisa	Projeto de Pesquisa	Projeto de Pesquisa	
	16h20-17h10	Planejamento Didático Pedagógico	Planejamento Didático Pedagógico	Projeto de Pesquisa	Projeto de Pesquisa	Projeto de Pesquisa	
	17h10-18h						
Noturno	19h30-20h20	Projeto de Pesquisa	Teoria e Método da Geografia	Projeto de Pesquisa	Métodos e Técnicas de Pesquisa	Projeto de Pesquisa	
	20h20-21h10	Atendimento aos acadêmicos	Teoria e Método da Geografia	Projeto de Pesquisa	Métodos e Técnicas de Pesquisa	Projeto de Pesquisa	
	21h20-22h10	Orientação de Estágio	Monografia	Projeto de Pesquisa	Métodos e Técnicas de Pesquisa	Projeto de Pesquisa	
	22h10-23h	Orientação de Estágio	Monografia	Projeto de Pesquisa	Orientação de TCC	Projeto de Pesquisa	

5.2. 2º semestre

	Horário	Segunda-feira	Terça-feira	Quarta-feira	Quinta-feira	Sexta-feira	Sábado
Matutino	7h30-8h20						
	8h20-9h10						
	9h20-10h10						
	10h10-11h						
	11h-11h50						
Vespertino	13h30-14h20	Planejamento Didático Pedagógico	Planejamento Didático Pedagógico	Planejamento Didático Pedagógico	Colegiado	NDE	
	14h20-15h10	Planejamento Didático Pedagógico	Planejamento Didático Pedagógico	Projeto de Pesquisa	Orientação de Estágio	Projeto de Pesquisa	

	15h30-16h20	Planejamento Didático Pedagógico	Planejamento Didático Pedagógico	Projeto de Pesquisa	Projeto de Pesquisa	Projeto de Pesquisa	
	16h20-17h10	Planejamento Didático Pedagógico	Planejamento Didático Pedagógico	Projeto de Pesquisa	Projeto de Pesquisa	Projeto de Pesquisa	
	17h10-18h						
Noturno	19h30-20h20	Projeto de Pesquisa	Teoria e Método da Geografia	Projeto de Pesquisa	Métodos e Técnicas de Pesquisa	Projeto de Pesquisa	
	20h20-21h10	Atendimento aos acadêmicos	Teoria e Método da Geografia	Projeto de Pesquisa	Métodos e Técnicas de Pesquisa	Projeto de Pesquisa	
	21h20-22h10	Orientação de Estágio	Monografia	Projeto de Pesquisa	Métodos e Técnicas de Pesquisa	Projeto de Pesquisa	
	22h10-23h	Orientação de Estágio	Monografia	Projeto de Pesquisa	Orientação de TCC	Projeto de Pesquisa	

6. OUTRAS OBSERVAÇÕES

Campo Mourão, 01 de março de 2021	
Local / data	Assinatura do(a) Docente
Campo Mourão, 04 de março de 2021	
Local / data	Assinatura da Coordenação do Curso
Local / data	Assinatura da Direção de Centro de Área

PLANO DE ATIVIDADES DOCENTES (PAD/2021)

1. DADOS DO(A) DOCENTE

Campus:	Campo Mourão
Centro de Área:	Centro de Ciências Humanas e Educação
Colegiado:	Geografia
Nome do docente:	Edson Noriyuki Yokoo
Maior Titulação:	Doutor
Data de obtenção do título:	2013
Área de concurso:	Geografia Humana
Tempo de docência nos componentes curriculares:	33
Tempo efetivo de docência no Ensino Superior na UNESPAR:	33
Cargo de Gestão Institucional:	Museu de Geologia
Número da portaria de nomeação:	005/2019-D, 14 de fevereiro de 2019
Validade da portaria (se for o caso):	Em vigor

2. ATIVIDADES DE ENSINO

2.1. Atividades Didáticas

a) Aulas na graduação; b) Aulas na pós-graduação *Lato Sensu* gratuita; c) Aulas na pós-graduação *Stricto Sensu* (estas devem ser computadas na razão de 1,5 hora/aula); d) Planejamento didático-pedagógico: mesmo quantitativo de carga horária atribuída para as aulas na graduação e na pós-graduação; (listar nível de ensino, disciplina, curso, turno, carga horária (CH) semanal e total)

Nível de ensino	Disciplina	Curso	Turno	CH semanal (1º sem.)	CH semanal (2º sem.)	CH (total)
Graduação	Geografia Econômica	Geografia	noturno	3	3	108
Graduação	Geografia Econômica & Circulação	Geografia	noturno	2	2	72
Graduação	Geografia Regional do Paraná	Geografia	noturno	3	3	108
Graduação	Apoio didático: Geografia Econômica	Geografia	3º noturno	3	3	108
Graduação	Apoio didático: Geografia Econômica e da Circulação	Geografia	3º noturno	2	2	72
Graduação	Apoio didático: Geografia Regional do Paraná	Geografia	3º noturno	3	3	108
TOTAL DE CARGA HORÁRIA DIDÁTICA				16	16	576
MÉDIA SEMANAL DA CARGA HORÁRIA DIDÁTICA ANUAL (1):						16

Observação 1: A CH semanal de cada disciplina deve corresponder a carga horária que consta no projeto pedagógico do curso, dividida por 36 semanas, caso seja de oferta anual, ou dividida por 18, caso seja de oferta semestral.

Observação 2: A CH de disciplinas compartilhadas devem ser computadas na seguinte proporção: a carga horária da disciplina, dividida pelo número de professores que a ministram.

Observação 3: A média semanal da carga horária didática anual corresponde à média aritmética do total da carga horária semanal do primeiro semestre e do segundo semestre ((total CH semanal do primeiro semestre + total CH semanal do segundo semestre)/2).

2.2. Atividades de Supervisão e Orientação

a) Estágio Curricular Supervisionado Obrigatório para os cursos de Graduação e Estágio Docência para Pós-graduação Stricto Sensu. b) Atividades de aulas práticas em instituições da área de saúde; c) Orientação de Trabalhos Acadêmicos Obrigatórios (TCCs, dissertações e teses); d) Orientação de Monitoria. (listar nível de ensino, atividades supervisão/orientação, curso, turma, turno, CH semanal e anual)

Nível de ensino	Supervisões/Orientações	Curso	Turma / Turno	CH semanal (1º sem.)	CH semanal (1º sem)	CH total
Graduação	Orientação de Estágio - Licenciatura	Geografia	3º noturno	4	4	144
TOTAL DE CARGA HORÁRIA COMPLEMENTAR (2)				4	4	144

3. ATIVIDADES DE PESQUISA / EXTENSÃO / CULTURA E PROGRAMAS ESPECIAIS

(nominar projeto(s)/programa(s), nome do(s) orientando(s), carga horária semanal e anual. Para calcular a CH anual multiplicar a CH semanal por 48 semanas)

PROJETO/PROGRAMA/GRUPO PESQUISA	NOME(S) DOS ORIENTANDO(S) (se houver)	Carga horária semanal	Carga horária anual
Projeto de Extensão 1: Ensino de Geografia e Espaço Museológico: contribuição pra a divulgação científica do Museu de Geologia, Campus de Campo Mourão. Coordenador: Prof. Dr. Edson Noriyuki Yokoo	Mateus Garcia	12	576
Projeto de Extensão 2: Espaço Museológico da UNESPAR – Campus de Campo Mourão: atendimento à comunidade escolar II, em parceria com o Prof. Ms. José Antônio da Rocha.		3	144
Projeto de Extensão 3: Diagnóstico de Potencialidade Local na Microrregião de Campo Mourão, em parceria com o Prof. Dr. Fábio Rodrigues da Costa		3	144
TOTAL DE CARGA HORÁRIA PESQUISA/EXTENSÃO/CULTURA/PROGRAMAS ESPECIAIS (3)		18	864

4. ATIVIDADES DE GESTÃO INSTITUCIONAL (nominar cargo, número e data da portaria de nomeação, CH semanal e anual. Para calcular a CH anual multiplicar a CH semanal por 48 semanas)

CARGO	NÚMERO E DATA DA PORTARIA	Carga horária semanal	Carga horária anual
Colegiado de Geografia		1	48
Núcleo Docente Estruturante	001/2019 – CCH/UNESPAR	1	48
TOTAL DE CARGA HORÁRIA DE GESTÃO INSTITUCIONAL (4)		2	96
CARGA HORÁRIA TOTAL (1+2+3+4)		40	1.680

Observação: para calcular a Carga Horária Total utilize a média semanal da carga horária total (item 1).

5. PREVISÃO DE HORÁRIO

5.1. 1º semestre


	Horário	Segunda-feira	Terça-feira	Quarta-feira	Quinta-feira	Sexta-feira	Sábado
Matutino	7h30-8h20						
	8h20-9h10		Projeto de Extensão 1	Projeto de Extensão 1	Apoio Didático	Apoio Didático	Geografia Econômica
	9h20-10h10	Projeto de Extensão 1	Projeto de Extensão 1	Projeto de Extensão 1	Apoio Didático	Apoio Didático	Geografia Regional do Paraná
	10h10-11h	Projeto de Extensão 1	Apoio Didático	Apoio Didático	Apoio Didático	Apoio Didático	
	11h-11h50	Projeto de Extensão 1	Apoio Didático	Apoio Didático	Apoio Didático	Apoio Didático	
Vespertino	13h30-14h20						
	14h20-15h10						
	15h30-16h20						
	16h20-17h10						
	17h10-18h						
Noturno	19h30-20h20	Projeto de Extensão 1	Projeto de Extensão 1	Projeto de Extensão 1	Orientação de Estágios	Geografia Econômica & Circulação	
	20h20-21h10	Projeto de Extensão 1	Projeto de Extensão 1	Atendimentos de alunos	Orientação de Estágios	Geografia Econômica & Circulação	
	21h20-22h10	Orientação de Estágios	Geografia Regional do Paraná	Atendimentos de alunos	Orientação de Estágios	Geografia Econômica	


	22h10-23h	Orientação de Estágios	Geografia Regional do Paraná	Atendimentos de alunos	Orientação de Estágios	Geografia Econômica	
--	-----------	------------------------	------------------------------	------------------------	------------------------	---------------------	--

5.2. 2º semestre

	Horário	Segunda-feira	Terça-feira	Quarta-feira	Quinta-feira	Sexta-feira	Sábado
Matutino	7h30-8h20						
	8h20-9h10		Projeto de Extensão 1	Projeto de Extensão 1	Apoio Didático	Apoio Didático	Geografia Econômica
	9h20-10h10	Projeto de Extensão 1	Projeto de Extensão 1	Projeto de Extensão 1	Apoio Didático	Apoio Didático	Geografia Regional do Paraná
	10h10-11h	Projeto de Extensão 1	Apoio Didático	Apoio Didático	Apoio Didático	Apoio Didático	
	11h-11h50	Projeto de Extensão 1	Apoio Didático	Apoio Didático	Apoio Didático	Apoio Didático	
Vespertino	13h30-14h20						
	14h20-15h10						
	15h30-16h20						
	16h20-17h10						
	17h10-18h						
Noturno	19h30-20h20	Projeto de Extensão 1	Projeto de Extensão 1	Projeto de Extensão 1	Orientação de Estágios	Geografia Econômica & Circulação	
	20h20-21h10	Projeto de Extensão 1	Projeto de Extensão 1	Atendimentos de Alunos	Orientação de Estágios	Geografia Econômica & Circulação	
	21h20-22h10	Orientação de Estágios	Geografia Regional do Paraná	Atendimentos de Alunos	Orientação de Estágios	Geografia Econômica	
	22h10-23h	Orientação de Estágios	Geografia Regional do Paraná	Atendimentos de Alunos	Orientação de Estágios	Geografia Econômica	

6. OUTRAS OBSERVAÇÕES

Campo Mourão- Pr., 01 de março de 2021	
Local / data	Assinatura do Docente Prof. Edson Noriyuki Yokoo

Campo Mourão, 04 de março de 2021	
Local / data	Assinatura da Coordenação do Curso

Local / data	Assinatura da Direção de Centro de Área

PLANO DE ATIVIDADES DOCENTES 2021 (PAD/2021)

1. DADOS DO(A) DOCENTE

Campus:	Campo Mourão
Centro de Área:	Ciências Humanas e da Educação
Colegiado:	Geografia
Nome do docente:	Eloisa Silva de Paula Parolin
Maior Titulação:	Doutorado
Data de obtenção do título:	Março de 2007
Área de concurso:	História
Tempo de docência nos componentes curriculares:	*Observações abaixo
Tempo efetivo de docência no ensino superior na UNESPAR:	29 anos (em março de 2021)
Cargo de Gestão Institucional:	
Número da portaria de nomeação:	
Validade da portaria (caso exista):	

* Observações:

1. Antropologia Cultural: 2019 e 2020 (Matriz Curricular implantada em 2018). A disciplina de **Antropologia Social** foi ministrada entre os anos de 1992 e 2017 (exceto os períodos de afastamento para cursar Mestrado, Doutorado, licença prêmio e licença maternidade), sendo substituída na Matriz Curricular por Antropologia Cultural.

2. Introdução à Filosofia: Desde 2015 (Exceto o período de licença maternidade e licença prêmio).

4. História Ambiental: Disciplina optativa que será ofertada pela primeira vez em 2021.

4. Epistemologia da Educação Ambiental: Será ministrada pela primeira vez em 2021. A disciplina de **Fundamentos Teóricos e Epistemológicos da Educação Ambiental** foi ministrada entre os anos de 2007 e 2019 (Exceto o período de licença maternidade e licença prêmio), sendo substituída na Matriz Curricular por Epistemologia da Educação Ambiental.

2. ATIVIDADES DE ENSINO

2.1. Atividades Didáticas

a) Aulas na graduação; b) Aulas na pós-graduação *Lato Sensu* gratuita; c) Aulas na pós-graduação *Stricto Sensu* (estas devem ser computadas na razão de 1,5 hora/aula); d) Planejamento didático-pedagógico: mesmo quantitativo de carga horária atribuída para as aulas na graduação e na pós-graduação; (listar nível de ensino, disciplina, curso, turno, carga horária (CH) semanal e total)

Nível de ensino	Disciplina	Curso	Turno	CH semanal (1º sem.)	CH semanal (2º sem.)	CH (total)
Graduação	Introdução à Filosofia	1º Ano Geografia	Noturno	2	2	72
Graduação	Antropologia Cultural	2º Ano Geografia	Noturno	3	3	108
Graduação	Epistemologia da Educação Ambiental	4º Ano Geografia L	Noturno	3	3	108
Graduação	História Ambiental	4º Ano Geografia B	Noturno	2	2	72

Graduação	Planejamento didático-pedagógico	Todas as turmas	Noturno	10	10	360
TOTAL DE CARGA HORÁRIA DIDÁTICA				20	20	720
MÉDIA SEMANAL DA CARGA HORÁRIA DIDÁTICA ANUAL (1):						20

Observação 1: A CH semanal de cada disciplina deve corresponder a carga horária que consta no projeto pedagógico do curso, dividida por 36 semanas, caso seja de oferta anual, ou dividida por 18, caso seja de oferta semestral.

Observação 2: A CH de disciplinas compartilhadas devem ser computadas na seguinte proporção: a carga horária da disciplina, dividida pelo número de professores que a ministram.

Observação 3: A média semanal da carga horária didática anual corresponde à média aritmética do total da carga horária semanal do primeiro semestre e do segundo semestre ((total CH semanal do primeiro semestre + total CH semanal do segundo semestre)/2).

2.2. Atividades de Supervisão e Orientação

a) Estágio Curricular Supervisionado Obrigatório para os cursos de Graduação e Estágio Docência para Pós-graduação Stricto Sensu. b) Atividades de aulas práticas em instituições da área de saúde; c) Orientação de Trabalhos Acadêmicos Obrigatórios (TCCs, dissertações e teses); d) Orientação de Monitoria. (listar nível de ensino, atividades supervisão/orientação, curso, turma, turno, CH semanal e anual)

Nível de ensino	Supervisões/Orientações	Curso	Turma / Turno	CH semanal (1º sem.)	CH semanal (1º sem)	CH total
TOTAL DE CARGA HORÁRIA COMPLEMENTAR (2)						

3. ATIVIDADES DE PESQUISA / EXTENSÃO / CULTURA E PROGRAMAS ESPECIAIS

(nominar projeto(s)/programa(s), nome do(s) orientando(s), carga horária semanal e anual. Para calcular a CH anual multiplicar a CH semanal por 48 semanas)

PROJETO/PROGRAMA/GRUPO PESQUISA	NOME(S) DOS ORIENTANDO(S) (se houver)	Carga horária semanal	Carga horária anual
Projeto de Pesquisa ¹		12	576
Projeto de Extensão ²		2	96
Projeto de Pesquisa ³		2	96
PIC ⁴	Tamires da Silva Ribeiro	1	48
PIC ⁵	Rafaela Huk da Silva	1	48
TOTAL DE CARGA HORÁRIA PESQUISA/EXTENSÃO/CULTURA/PROGRAMAS ESPECIAIS (3)		18	864

¹ Lamarck e Darwin: Vitalismo, Finalismo e Acaso nas Origens do Pensamento Evolucionista (Coordenadora do Projeto).

² Quebra de dormência de sementes e controle de invasoras na Estação Ecológica do Cerrado Profª Diva Aparecida Camargo, através da queimada controlada. Projeto de Extensão (Plano de Manejo do Cerrado) (Participante).

³Estado da Arte dos Estudos sobre o Quaternário no Estado do Paraná (Participante no Projeto de TIDE/Prof^o Dr. Mauro Parolin).

⁴A Contribuição do Paradigma da Complexidade de Edgar Morin para a Ecologia Humana e a Educação Ambiental (Orientadora).

⁵Ecodinâmica e Ecogeografia: O Pensamento Ecológico de Jean Tricart (1920-2003) (Orientadora).

4. ATIVIDADES DE GESTÃO INSTITUCIONAL (nominar cargo, número e data da portaria de nomeação, CH semanal e anual. Para calcular a CH anual multiplicar a CH semanal por 48 semanas)

CARGO	NÚMERO E DATA DA PORTARIA	Carga horária semanal	Carga horária anual
Colegiado do Curso		1	48
Membro do NDE	001/CCHE -17 de dezembro de 2019	1	48
TOTAL DE CARGA HORÁRIA DE GESTÃO INSTITUCIONAL (4)			
		2	96
CARGA HORÁRIA TOTAL (1+2+3+4)		40	1680

Observação: para calcular a Carga Horária Total utilize a média semanal da carga horária total (item 1).

5. PREVISÃO DE HORÁRIO

5.1. 1º semestre

	Horário	Segunda-feira	Terça-feira	Quarta-feira	Quinta-feira	Sexta-feira	Sábado
Matutino	7h30-8h20		Planejamento Didático Pedagógico		Projeto de Pesquisa	Projeto de Pesquisa	Epistemologia da Educação Ambiental
	8h20-9h10		Planejamento Didático Pedagógico		Projeto de Pesquisa	Projeto de Pesquisa	
	9h20-10h10		Planejamento Didático Pedagógico		Projeto de Pesquisa	Projeto de Pesquisa	
	10h10-11h		Planejamento Didático Pedagógico		Projeto de Pesquisa	Projeto de Pesquisa	
	11h-11h50		Planejamento Didático Pedagógico		Projeto de Pesquisa	Projeto de Pesquisa	Antropologia Cultural
Vespertino	13h30-14h20	Planejamento Didático Pedagógico	Orientação PIC	Projeto 2	Conselhos/Comissões	Projeto de Pesquisa	
	14h20-15h10	Planejamento Didático Pedagógico	Orientação PIC	Projeto 2	Conselhos/Comissões	Projeto de Pesquisa	

	15h30-16h20	Planejamento Didático Pedagógico.		Projeto 3	Conselhos/Comissões	Projeto de Pesquisa	
	16h20-17h10	Planejamento Didático Pedagógico.		Projeto 3	Planejamento Didático Pedagógico	Projeto de Pesquisa	
	17h10-18h	Planejamento Didático Pedagógico				Projeto de Pesquisa	
Noturno	19h30-20h20	História Ambiental	Antropologia Cultural	Atendimento ao Aluno	Planejamento Didático Pedagógico		
	20h20-21h10	História Ambiental	Antropologia Cultural	Atendimento ao Aluno	Planejamento Didático Pedagógico		
	21h20-22h10		Introdução à Filosofia	Epistemologia da Educação Ambiental			
	22h10-23h		Introdução à Filosofia	Epistemologia Da Educação Ambiental			


5.2. 2º semestre


	Horário	Segunda-feira	Terça-feira	Quarta-feira	Quinta-feira	Sexta-feira	Sábado
Matutino	7h30-8h20		Planejamento Didático Pedagógico		Projeto de Pesquisa	Projeto de Pesquisa	Epistemologia da Educação Ambiental
	8h20-9h10		Planejamento Didático Pedagógico		Projeto de Pesquisa	Projeto de Pesquisa	
	9h20-10h10		Planejamento Didático Pedagógico		Projeto de Pesquisa	Projeto de Pesquisa	
	10h10-11h		Planejamento Didático Pedagógico		Projeto de Pesquisa	Projeto de Pesquisa	
	11h-11h50		Planejamento Didático Pedagógico		Projeto de Pesquisa	Projeto de Pesquisa	Antropologia Cultural
Vespertino	13h30-14h20	Planejamento Didático Pedagógico	Orientação PIC	Projeto 2	Conselhos/Comissões	Projeto de Pesquisa	
	14h20-15h10	Planejamento Didático Pedagógico	Orientação PIC	Projeto 2	Conselhos/Comissões	Projeto de Pesquisa	
	15h30-16h20	Planejamento Didático Pedagógico		Projeto 3	Conselhos/Comissões	Projeto de Pesquisa	
	16h20-17h10	Planejamento Didático Pedagógico		Projeto 3	Planejamento Didático Pedagógico	Projeto de Pesquisa	

	17h10-18h	Planejamento Didático Pedagógico					
Noturno	19h30-20h20	História Ambiental	Antropologia Cultural	Atendimento Ao Aluno	Planejamento Didático Pedagógico		
	20h20-21h10	História Ambiental	Antropologia Cultural	Atendimento Ao Aluno	Planejamento Didático Pedagógico		
	21h20-22h10		Introdução à Filosofia	Epistemologia da Educação Ambiental			
	22h10-23h		Introdução à Filosofia	Epistemologia Da Educação Ambiental			

6. OUTRAS OBSERVAÇÕES

GT – Mestrado em Geografia	806/Reitoria – 7 de agosto de 2019	1 h/s	

Campo Mourão, 05 de março de 2021	
Local / data	Assinatura do(a) Docente

Campo Mourão, 05 de março de 2021	
Local / data	Assinatura da Coordenação do Curso

Local / data	Assinatura da Direção de Centro de Área

PLANO DE ATIVIDADES DOCENTES (PAD/2021)

1. DADOS DO(A) DOCENTE

Campus:	Campo Mourão
Centro de Área:	Ciências Humanas e da Educação
Colegiado:	Geografia
Nome do docente:	Fábio Rodrigues da Costa
Maior Titulação:	Doutorado
Data de obtenção do título:	01/08/2013
Área de concurso:	Geografia Humana
Tempo de docência nos componentes curriculares:	14 anos
Tempo efetivo de docência no Ensino Superior na UNESPAR:	14 anos
Cargo de Gestão Institucional:	Coordenador do curso de Geografia
Número da portaria de nomeação:	Portaria n. 1210/2019 – Reitoria
Validade da portaria (se for o caso):	

2. ATIVIDADES DE ENSINO

2.1. Atividades Didáticas

a) Aulas na graduação; b) Aulas na pós-graduação *Lato Sensu* gratuita; c) Aulas na pós-graduação *Stricto Sensu* (estas devem ser computadas na razão de 1,5 hora/aula); d) Planejamento didático-pedagógico: mesmo quantitativo de carga horária atribuída para as aulas na graduação e na pós-graduação; (listar nível de ensino, disciplina, curso, turno, carga horária (CH) semanal e total)

Nível de ensino	Disciplina	Curso	Turno	CH semanal (1º sem.)	CH semanal (2º sem.)	CH (total)
Graduação	História do Pensamento Geográfico	Geografia	Noite	3	3	108
Graduação	Planejamento didático-pedagógico	Geografia	Noite	3	3	108
Graduação	Organização do Espaço Mundial	Geografia	Noite	3	3	108
Graduação	Planejamento didático-pedagógico	Geografia	Noite	3	3	108
TOTAL DE CARGA HORÁRIA DIDÁTICA				12	12	432
MÉDIA SEMANAL DA CARGA HORÁRIA DIDÁTICA ANUAL (1):					12	432

Observação 1: A CH semanal de cada disciplina deve corresponder a carga horária que consta no projeto pedagógico do curso, dividida por 36 semanas, caso seja de oferta anual, ou dividida por 18, caso seja de oferta semestral.

Observação 2: A CH de disciplinas compartilhadas devem ser computadas na seguinte proporção: a carga horária da disciplina, dividida pelo número de professores que a ministram.

Observação 3: A média semanal da carga horária didática anual corresponde à média aritmética do total da carga horária semanal do primeiro semestre e do segundo semestre ((total CH semanal do primeiro semestre + total CH semanal do segundo semestre)/2).

2.2. Atividades de Supervisão e Orientação

a) Estágio Curricular Supervisionado Obrigatório para os cursos de Graduação e Estágio Docência para Pós-graduação Stricto Sensu. b) Atividades de aulas práticas em instituições da área de saúde; c) Orientação de Trabalhos Acadêmicos Obrigatórios (TCCs, dissertações e teses); d) Orientação de Monitoria. (listar nível de ensino, atividades supervisão/orientação, curso, turma, turno, CH semanal e anual)

Nível de ensino	Supervisões/Orientações	Curso	Turma / Turno	CH semanal (1º sem.)	CH semanal (1º sem)	CH total
Mestrado	Orientação de dissertação	PPGSeD	Tarde	3	3	108
Mestrado	Orientação de dissertação	PPGSeD	Tarde	3	3	108
TOTAL DE CARGA HORÁRIA COMPLEMENTAR (2)				6	6	216

3. ATIVIDADES DE PESQUISA / EXTENSÃO / CULTURA E PROGRAMAS ESPECIAIS

(nominar projeto(s)/programa(s), nome do(s) orientando(s), carga horária semanal e anual. Para calcular a CH anual multiplicar a CH semanal por 48 semanas)

PROJETO/PROGRAMA/GRUPO PESQUISA	NOME(S) DOS ORIENTANDO(S) (se houver)	Carga horária semanal	Carga horária anual
Projeto de Pesquisa: Desenvolvimento Territorial Local: análise da Microrregião de Campo Mourão	Mário Sérgio de Alencar	12	576
TOTAL DE CARGA HORÁRIA PESQUISA/EXTENSÃO/CULTURA/PROGRAMAS ESPECIAIS (3)		12	576

4. ATIVIDADES DE GESTÃO INSTITUCIONAL (nominar cargo, número e data da portaria de nomeação, CH semanal e anual. Para calcular a CH anual multiplicar a CH semanal por 48 semanas)

CARGO	NÚMERO E DATA DA PORTARIA	Carga horária semanal	Carga horária anual
Coordenador do curso de Geografia	Portaria n. 1210/2019 – Reitoria Data: 2019	10	480
TOTAL DE CARGA HORÁRIA DE GESTÃO INSTITUCIONAL (4)		10	480
CARGA HORÁRIA TOTAL (1+2+3+4)		40	1.704

Observação: para calcular a Carga Horária Total utilize a média semanal da carga horária total (item 1).

5. PREVISÃO DE HORÁRIO

5.1. 1º semestre

	Horário	Segunda-feira	Terça-feira	Quarta-feira	Quinta-feira	Sexta-feira	Sábado
Matutino	7h30-8h20						
	8h20-9h10					Pesquisa	
	9h20-10h10					Pesquisa	
	10h10-11h					Pesquisa	
	11h-11h50					Pesquisa	
Vespertino	13h30-14h20	Orientação Mestrado	Orientação Mestrado	Apoio Didático	Pesquisa	Pesquisa	
	14h20-15h10	Orientação Mestrado	Orientação Mestrado	Apoio Didático	Pesquisa	Pesquisa	
	15h30-16h20	Orientação Mestrado	Coordenação	Apoio Didático	Pesquisa	Pesquisa	
	16h20-17h10	Orientação Mestrado	Coordenação	Apoio Didático	Pesquisa	Pesquisa	
	17h10-18h						
Noturno	19h30-20h20	Coordenação	Coordenação	História do P. Geográfico	Org. Esp. Mundial		
	20h20-21h10	Coordenação	Coordenação	História do P. Geográfico	Org. Esp. Mundial		
	21h20-22h10	Coordenação	Apoio Didático	História do P. Geográfico	Org. Esp. Mundial		
	22h10-23h	Coordenação	Apoio Didático	Coordenação	Coordenação		


5.2. 2º semestre


	Horário	Segunda-feira	Terça-feira	Quarta-feira	Quinta-feira	Sexta-feira	Sábado
Matutino	7h30-8h20						
	8h20-9h10					Pesquisa	
	9h20-10h10					Pesquisa	
	10h10-11h					Pesquisa	
	11h-11h50					Pesquisa	
Vespertino	13h30-14h20	Orientação Mestrado	Orientação Mestrado	Apoio Didático	Pesquisa	Pesquisa	
	14h20-15h10	Orientação Mestrado	Orientação Mestrado	Apoio Didático	Pesquisa	Pesquisa	
	15h30-16h20	Orientação Mestrado	Coordenação	Apoio Didático	Pesquisa	Pesquisa	
	16h20-17h10	Orientação Mestrado	Coordenação	Apoio Didático	Pesquisa	Pesquisa	
	17h10-18h						

Noturno	19h30-20h20	Coordenação	Coordenação	História do P. Geográfico	Org. Mundial	Esp.		
	20h20-21h10	Coordenação	Coordenação	História do P. Geográfico	Org. Mundial	Esp.		
	21h20-22h10	Coordenação	Apoio Didático	História do P. Geográfico	Org. Mundial	Esp.		
	22h10-23h							

6. OUTRAS OBSERVAÇÕES

Coordenador do Programa de Extensão = Diagnóstico de Potencialidade Local na Microrregião de Campo Mourão-PR
Colegiado do PPGSeD

Campo Mourão, 25/02/2021	
Local / data	Assinatura do(a) Docente Prof. Dr. Fábio Rodrigues da Costa

Campo Mourão, 25/02/2021	
Local / data	Assinatura da Coordenação do Curso Prof. Dr. Fábio Rodrigues da Costa

Local / data	Assinatura da Direção de Centro de Área

PLANO DE ATIVIDADES DOCENTES (PAD/2021)

1. DADOS DO(A) DOCENTE

Campus:	Campo Mourão
Centro de Área:	Ciências Humanas e da Educação
Colegiado:	Geografia
Nome do docente:	Gisele Ramos Onofre
Maior Titulação:	Pós-doutorado
Data de obtenção do título:	2019
Área de concurso:	Geografia Humana
Tempo de docência nos componentes curriculares:	17 anos
Tempo efetivo de docência no Ensino Superior na UNESPAR:	17 anos
Cargo de Gestão Institucional:	
Número da portaria de nomeação:	
Validade da portaria (se for o caso):	

2. ATIVIDADES DE ENSINO

2.1. Atividades Didáticas

a) Aulas na graduação; b) Aulas na pós-graduação *Lato Sensu* gratuita; c) Aulas na pós-graduação *Stricto Sensu* (estas devem ser computadas na razão de 1,5 hora/aula); d) Planejamento didático-pedagógico: mesmo quantitativo de carga horária atribuída para as aulas na graduação e na pós-graduação; (listar nível de ensino, disciplina, curso, turno, carga horária (CH) semanal e total)

Nível de ensino	Disciplina	Curso	Turno	CH semanal (1º sem.)	CH semanal (2º sem.)	CH (total)
Graduação	Geografia Agrária	Geografia	2	3	3	108
Graduação	Geografia Agrária (Apoio Didático)	Geografia	2	3	3	108
Graduação	Geografia do Brasil	Geografia	1	3	3	108
Graduação	Geografia do Brasil (Apoio Didático)	Geografia	1	3	3	108
Graduação	Geografia da População	Geografia	1	3	3	108
Graduação	Geografia da População (Apoio Didático)	Geografia	1	3	3	108
TOTAL DE CARGA HORÁRIA DIDÁTICA				18	18	648
MÉDIA SEMANAL DA CARGA HORÁRIA DIDÁTICA ANUAL (1):						18

Observação 1: A CH semanal de cada disciplina deve corresponder a carga horária que consta no projeto pedagógico do curso, dividida por 36 semanas, caso seja de oferta anual, ou dividida por 18, caso seja de oferta semestral.

Observação 2: A CH de disciplinas compartilhadas devem ser computadas na seguinte proporção: a carga horária da disciplina, dividida pelo número de professores que a ministram.

Observação 3: A média semanal da carga horária didática anual corresponde à média aritmética do total da carga horária semanal do primeiro semestre e do segundo semestre ((total CH semanal do primeiro semestre + total CH semanal do segundo semestre)/2).

2.2. Atividades de Supervisão e Orientação

a) Estágio Curricular Supervisionado Obrigatório para os cursos de Graduação e Estágio Docência para Pós-graduação Stricto Sensu. b) Atividades de aulas práticas em instituições da área de saúde; c) Orientação de Trabalhos Acadêmicos Obrigatórios (TCCs, dissertações e teses); d) Orientação de Monitoria. (listar nível de ensino, atividades supervisão/orientação, curso, turma, turno, CH semanal e anual)

Nível de ensino	Supervisões/Orientações	Curso	Turma / Turno	CH semanal (1º sem.)	CH semanal (1º sem.)	CH total
Graduação	Orientação de TCC	Geografia	5	1	1	36
Graduação	Orientação de Estágio Bacharelado	Geografia	5	1	1	36
TOTAL DE CARGA HORÁRIA COMPLEMENTAR (2)				2	2	72

3. ATIVIDADES DE PESQUISA / EXTENSÃO / CULTURA E PROGRAMAS ESPECIAIS

(nominar projeto(s)/programa(s), nome do(s) orientando(s), carga horária semanal e anual. Para calcular a CH anual multiplicar a CH semanal por 48 semanas)

PROJETO/PROGRAMA/GRUPO PESQUISA	NOME(S) DOS ORIENTANDO(S) (se houver)	Carga horária semanal	Carga horária anual
Projeto de Pesquisa - Ordenamento territorial e capital no espaço agrário da COMCAM-Comunidade dos municípios da região de Campo Mourão.		12	576
ORIENTACAO DE PIC - Pluriatividade no espaço agrário do município de Corumbataí do Sul – PR.	ANTHUAN DYEGO JORGE RODRIGUES	1	48
ORIENTACAO DE PIC - As Políticas públicas PNA e PAA e sua importância para o desenvolvimento do espaço agrário de Farol – PR.	JACKSON BRILHADOR	1	48
ORIENTACAO DE PIC - As políticas públicas PNAE e PAA e sua importância para o desenvolvimento do espaço agrário de Araruna	DOUGLAS COSTA DOS SANTOS	1	48
TOTAL DE CARGA HORÁRIA PESQUISA/EXTENSÃO/CULTURA/PROGRAMAS ESPECIAIS (3)		15	720

4. ATIVIDADES DE GESTÃO INSTITUCIONAL (nominar cargo, número e data da portaria de nomeação, CH semanal e anual. Para calcular a CH anual multiplicar a CH semanal por 48 semanas)

CARGO	NÚMERO E DATA DA PORTARIA	Carga horária semanal	Carga horária anual
Membro Comitê Assessor local - NUPEM	PORTARIA N. 002/2018	1	48
Colegiado de Geografia	PORTARIA N.º 001/2019	1	48
Coordenação do LAGEOH – Laboratório de Geografia Humana.	PORTARIA N. 020/2018-D	2	96
Núcleo Estruturante Docente -NDE	PORTARIA N. 001/2019	1	48
TOTAL DE CARGA HORÁRIA DE GESTÃO INSTITUCIONAL (4)		5	240
CARGA HORÁRIA TOTAL (1+2+3+4)		40	1680

Observação: para calcular a Carga Horária Total utilize a média semanal da carga horária total (item 1).

5. PREVISÃO DE HORÁRIO

5.1. 1º semestre

	Horário	Segunda-feira	Terça-feira	Quarta-feira	Quinta-feira	Sexta-feira	Sábado
Matutino	7h30-8h20	Atend. LAGEOH	Apoio Didático				Apoio Didático
	8h20-9h10	Atend. LAGEOH	Apoio Didático		*Reunião Grupo de pesquisa		Apoio Didático
	9h20-10h10	Orientação de IC.	Apoio Didático		*Reunião Grupo de pesquisa		Apoio Didático
	10h10-11h	Orientação de IC	Apoio Didático				
	11h-11h50	Orientação de IC					
Vespertino	13h30-14h20			NDE – Núcleo Estruturante Docente	Projeto de Pesquisa	Projeto de Pesquisa	Projeto de Pesquisa
	14h20-15h10			Colegiado de Geografia	Projeto de Pesquisa	Projeto de Pesquisa	Projeto de Pesquisa
	15h30-16h20			Comitê Assessor local - NUPEM	Projeto de Pesquisa	Projeto de Pesquisa	Projeto de Pesquisa
	16h20-17h10			*Reunião CODECAM	Projeto de Pesquisa	Projeto de Pesquisa	Projeto de Pesquisa
	17h10-18h						
Noturno	19h30-20h20	Geografia da População	Geografia Regional do Brasil	Apoio Didático Atend. Aluno			Geografia da População

	20h20-21h10	Geografia da População	Geografia Regional do Brasil	Orientação de TCC			Geografia Regional do Brasil
	21h20-22h10	Geografia Agrária	Apoio Didático Atend. Aluno	Orientação de Estágio Bacharelado			Geografia Agrária
	22h10-23h	Geografia Agrária	Apoio Didático Atend. Aluno				


5.2. 2º semestre


	Horário	Segunda-feira	Terça-feira	Quarta-feira	Quinta-feira	Sexta-feira	Sábado
Matutino	7h30-8h20	Atend. LAGEOH	Apoio Didático	*Reunião Conselho do Idoso			Apoio Didático
	8h20-9h10	Atend. LAGEOH	Apoio Didático				Apoio Didático
	9h20-10h10	Orientação de IC (LAGEOH)	Apoio Didático				Apoio Didático
	10h10-11h	Orientação de IC (LAGEOH)	Apoio Didático				
	11h-11h50	Orientação de IC (LAGEOH)					
Vespertino	13h30-14h20			NDE – Núcleo Estruturante Docente	Projeto de Pesquisa	Projeto de Pesquisa	Projeto de Pesquisa
	14h20-15h10			Colegiado de Geografia	Projeto de Pesquisa	Projeto de Pesquisa	Projeto de Pesquisa
	15h30-16h20			Comitê Assessor local - NUPEM	Projeto de Pesquisa	Projeto de Pesquisa	Projeto de Pesquisa
	16h20-17h10			*Reunião CODECAM	Projeto de Pesquisa	Projeto de Pesquisa	Projeto de Pesquisa
	17h10-18h						
Noturno	19h30-20h20	Geografia da População	Geografia Regional do Brasil	Apoio Didático Atend. Aluno	*Reunião Grupo de pesquisa		Geografia da População
	20h20-21h10	Geografia da População	Geografia Regional do Brasil	Orientação de TCC	*Reunião Grupo de pesquisa		Geografia Regional do Brasil
	21h20-22h10	Geografia Agrária	Apoio Didático Atend. Aluno	Orientação de Estágio Bacharelado			Geografia Agrária

	22h10-23h	Geografia Agrária					
--	-----------	-------------------	--	--	--	--	--

6. OUTRAS OBSERVAÇÕES

Líder de Grupo de Pesquisa Movimento e Espacialidade
Líder de Grupo de Pesquisa Estudos de Geografia Agrária
Membro do Conselho da Câmara Temática de Cultura e Turismo – Prefeitura Municipal (CODECAM).
Membro do Conselho do Idoso

Campo Mourão, 03 de março de 2021	
Local / data	Assinatura do(a) Docente

Campo Mourão, 04 de março de 2021	
Local / data	Assinatura da Coordenação do Curso

Local / data	Assinatura da Direção de Centro de Área

PLANO DE ATIVIDADES DOCENTES (PAD/2021)

1. DADOS DO(A) DOCENTE

Campus:	Campo Mourão
Centro de Área:	Ciências Humanas e da Educação
Colegiado:	Geografia
Nome do docente:	José Antonio da Rocha
Maior Titulação:	Mestre
Data de obtenção do título:	2001
Área de concurso:	Geografia Física
Tempo de docência nos componentes curriculares:	34 anos
Tempo efetivo de docência no ensino superior na UNESPAR:	34 anos
Cargo de Gestão Institucional:	Coordenador do Museu de Geologia da UNESPAR, campus de Campo Mourão e vice - coordenador do LEPAGE.
Número da portaria de nomeação:	004/2019 - D
Validade da portaria (caso exista):	

2. ATIVIDADES DE ENSINO

2.1. Atividades Didáticas

a) Aulas na graduação; b) Aulas na pós-graduação *Lato Sensu* gratuita; c) Aulas na pós-graduação *Stricto Sensu* (estas devem ser computadas na razão de 1,5 hora/aula); d) Planejamento didático-pedagógico: mesmo quantitativo de carga horária atribuída para as aulas na graduação e na pós-graduação; (listar nível de ensino, disciplina, curso, turno, carga horária (CH) semanal e total)

Nível de ensino	Disciplina	Curso	Turno	CH semanal (1º sem.)	CH semanal (2º sem.)	CH (total)
Graduação	Fundamentos de Geologia	Geografia	Noturno	3	3	108
Graduação	Planejamento didático-pedagógico	Geografia	Manhã	3	3	108
Graduação	Fundamentos de Geomorfologia	Geografia	Noturno	3	3	108
Graduação	Planejamento didático-pedagógico	Geografia	Manhã	3	3	108
Graduação	Análise e Planejamento da Paisagem	Geografia	Noturno	3	3	108
Graduação	Planejamento didático-pedagógico	Geografia	Manhã	3	3	108
TOTAL DE CARGA HORÁRIA DIDÁTICA				18	18	648
MÉDIA SEMANAL DA CARGA HORÁRIA DIDÁTICA ANUAL (1):					18	

Observação 1: A CH semanal de cada disciplina deve corresponder a carga horária que consta no projeto pedagógico do curso, dividida por 36 semanas, caso seja de oferta anual, ou dividida por 18, caso seja de oferta semestral.

Observação 2: A CH de disciplinas compartilhadas devem ser computadas na seguinte proporção: a carga horária da disciplina, dividida pelo número de professores que a ministram.

Observação 3: A média semanal da carga horária didática anual corresponde à média aritmética do total da carga horária semanal do primeiro semestre e do segundo semestre ((total CH semanal do primeiro semestre + total CH semanal do segundo semestre)/2).

2.2. Atividades de Supervisão e Orientação

a) Estágio Curricular Supervisionado Obrigatório para os cursos de Graduação e Estágio Docência para Pós-graduação Stricto Sensu. b) Atividades de aulas práticas em instituições da área de saúde; c) Orientação de Trabalhos Acadêmicos Obrigatórios (TCCs, dissertações e teses); d) Orientação de Monitoria. (listar nível de ensino, atividades supervisão/orientação, curso, turma, turno, CH semanal e anual)

Nível de ensino	Supervisões/Orientações	Curso	Turma / Turno	CH semanal (1º sem.)	CH semanal (2º sem)	CH total
Graduação	Orientações	Geografia	4º	2	2	72
TOTAL DE CARGA HORÁRIA COMPLEMENTAR (2)				2	2	72

3. ATIVIDADES DE PESQUISA / EXTENSÃO / CULTURA E PROGRAMAS ESPECIAIS

(nominar projeto(s)/programa(s), nome do(s) orientando(s), carga horária semanal e anual. Para calcular a CH anual multiplicar a CH semanal por 48 semanas)

PROJETO/PROGRAMA/GRUPO PESQUISA	NOME(S) DOS ORIENTANDO(S) (se houver)	Carga horária semanal	Carga horária anual
Projeto de Extensão “Espaço Museológico da UNESPAR, campus de Campo Mourão: atendimento à Comunidade Escolar III.”. Portaria nº. 510/2019 –Reitoria/UNESPAR	Alesson Lopes Soares	12	576
“Ensino de Geografia e Espaço Museológico: Contribuição para a Divulgação Científica do Museu de Geologia da UNESPAR, Campus de Campo Mourão.” (parceria com o professor Dr. Edson N. Yokoo). Portaria nº. Reitoria/UNESPAR		3	144
Projeto “Olho d’água” – PROEC – 003/2019		2	96
Projeto “Águas da COMCAM” – PROEC – 047/2019		1	48
TOTAL DE CARGA HORÁRIA PESQUISA/EXTENSÃO/CULTURA/PROGRAMAS ESPECIAIS (3)		18	864

4. ATIVIDADES DE GESTÃO INSTITUCIONAL (nominar cargo, número e data da portaria de nomeação, CH semanal e anual. Para calcular a CH anual multiplicar a CH semanal por 48 semanas)

CARGO	NÚMERO E DATA DA PORTARIA	Carga horária semanal	Carga horária anual
Coordenador do Museu de Geologia da UNESPAR, campus de Campo Mourão.	005/2019 - D	2	96
Vice-Coordenador do LAPEGE	171/2014 -		
TOTAL DE CARGA HORÁRIA DE GESTÃO INSTITUCIONAL (4)		2	96
CARGA HORÁRIA TOTAL (1+2+3+4)		40	1680

Observação: para calcular a Carga Horária Total utilize a média semanal da carga horária total (item 1).

5. PREVISÃO DE HORÁRIO

5.1. 1º semestre

	Horário	Segunda-feira	Terça-feira	Quarta-feira	Quinta-feira	Sexta-feira	Sábado
Matutino	7h30-8h20		Museu		Museu		Fundamentos de Geologia
	8h20-9h10		Museu		Museu		Fundamentos de Geomorfologia
	9h20-10h10		Museu		Museu		
	10h10-11h		Museu		Museu		
	11h-11h50						Análise e Planejamento da Paisagem
Vespertino	13h30-14h20			PROEC-003/2019		Museu	
	14h20-15h10	PROEC-047/2019		PROEC-003/2019		Museu	
	15h30-16h20					Museu	
	16h20-17h10					Museu	
	17h10-18h						

Noturno	19h30-20h20	Apoio Did. Análise e Planejamento da Paisagem		Apoio Didático. Fundamentos de Geomorfologia	Análise e Planejamento da Paisagem	Fundamentos de Geomorfologia	
	20h20-21h10	Apoio Did. Análise e Planejamento da Paisagem	Apoio Did. Fund. de Geologia	Apoio Did. Fund. de Geomorfologia	Análise e Planejamento da Paisagem	Fundamentos de Geomorfologia	
	21h20-22h10	Apoio Did. Análise e Planejamento da Paisagem.	Apoio Did. Fund. de Geologia	Apoio Did. Fund. de Geomorfologia		Fundamentos de Geologia	
	22h10-23h		Apoio Did. Fund. de Geologia			Fundamentos de Geologia	

5.2. 2º semestre


	Horário	Segunda-feira	Terça-feira	Quarta-feira	Quinta-feira	Sexta-feira	Sábado
Matutino	7h30-8h20		Museu		Museu		Fundamentos de Geologia
	8h20-9h10		Museu		Museu		Fundamentos de Geomorfologia
	9h20-10h10		Museu		Museu		
	10h10-11h		Museu		Museu		
	11h-11h50						Análise e Planejamento da Paisagem
Vespertino	13h30-14h20			PROEC-003/2019		Museu	
	14h20-15h10	PROEC-047/2019		PROEC-003/2019		Museu	
	15h30-16h20					Museu	
	16h20-17h10					Museu	


	17h10-18h						
Noturno	19h30-20h20	Apoio Did. Anál. e Plan. da Paisagem			Análise e Planejamento da Paisagem		
	20h20-21h10	Apoio Did. Anál. e Plan. da Paisagem	Apoio Did. Fund. de Geologia	Apoio Did. Fund. de Geomorfologia	Análise e Planejamento da Paisagem		
	21h20-22h10	Apoio Did. Anál. e Plan. da Paisagem	Apoio Did. Fund. de Geologia	Apoio Did. Fund. de Geomorfologia			
	22h10-23h		Apoio Did. Fund. de Geologia	Apoio Did. Fund. de Geomorfologia			

6. OUTRAS OBSERVAÇÕES

Os horários são flexíveis para poder atender as demandas do Museu de Geologia e os acadêmicos que procuram para orientações (Licenciatura e Bacharelado); redimir dúvidas de conteúdos ministrados. Também atendimento aos orientados de TCC e pasta final do Estágio Supervisionado. O projeto “Águas da COMCAM” foi lançado apenas uma hora por semana; mas na operacionalização acaba consumindo muito tempo. Assim como o Tide do Museu de Geologia que na prática extrapola a carga horária de 12 horas semanais. As aulas aos sábados são concentradas para executar os trabalhos de campo.

Em consequência da Pandemia serão feitos ajustes na forma de ministrar as atividades de “forma online”.

Campo Mourão, 03/03/2021.	
Local / data	Assinatura do (a) Docente

Campo Mourão, 04 de março de 2021	
Local / data	Assinatura da Coordenação do Curso

Local / data	Assinatura da Direção de Centro de Área

PLANO DE ATIVIDADES DOCENTES 2020 (PAD/2021)

1. DADOS DO(A) DOCENTE

Campus:	Campo Mourão
Centro de Área:	Ciências Humanas e da Educação
Colegiado:	Geografia
Nome do docente:	Jefferson de Queiroz Crispim
Maior Titulação:	Doutor
Data de obtenção do título:	31/08/2007
Área de concurso:	Geografia
Tempo de docência nos componentes curriculares:	21 anos
Tempo efetivo de docência no ensino superior na UNESPAR:	21 anos - 20/04/1999
Cargo de Gestão Institucional:	Coordenador do Laboratório - LAPEGE
Número da portaria de nomeação:	171/2014-D
Validade da portaria (caso exista):	

2. ATIVIDADES DE ENSINO

2.1. Atividades Didáticas

a) Aulas na graduação; b) Aulas na pós-graduação *Lato Sensu* gratuita; c) Aulas na pós-graduação *Stricto Sensu* (estas devem ser computadas na razão de 1,5 hora/aula); d) Planejamento didático-pedagógico: mesmo quantitativo de carga horária atribuída para as aulas na graduação e na pós-graduação; (listar nível de ensino, disciplina, curso, turno, carga horária (CH) semanal e total)

Nível de ensino	Disciplina	Curso	Turno	CH semanal (1º sem.)	CH semanal (2º sem.)	CH (total)
Graduação	Fundamentos de Hidrogeografia	Geografia	2	3	3	108
Graduação	Apoio didático (Fundamentos de Hidrogeografia)	Geografia	2	3	3	108
Bacharelado	Hidrologia e Saneamento Ambiental	Geografia	5	3	3	108
Bacharelado	Apoio didático (Hidrologia e Saneamento Ambiental)	Geografia	5	3	3	108
Bacharelado	Análise e Gestão de Bacias Hidrográficas	Geografia	3	3	3	108
Bacharelado	Apoio didático (Análise e Gestão de Bacias Hidrográficas)	Geografia	3	3	3	108
MÉDIA SEMANAL DA CARGA HORÁRIA DIDÁTICA ANUAL (1):				18 h	648	

Observação 1: A CH semanal de cada disciplina deve corresponder a carga horária que consta no projeto pedagógico do curso, dividida por 36 semanas, caso seja de oferta anual, ou dividida por 18, caso seja de oferta semestral.

Observação 2: A CH de disciplinas compartilhadas devem ser computadas na seguinte proporção: a carga horária da disciplina, dividida pelo número de professores que a ministram.

Observação 3: A média semanal da carga horária didática anual corresponde à média aritmética do total da carga horária semanal do primeiro semestre e do segundo semestre ((total CH semanal do primeiro semestre + total CH semanal do segundo semestre)/2).

2.2. Atividades de Supervisão e Orientação

a) Estágio Curricular Supervisionado Obrigatório para os cursos de Graduação e Estágio Docência para Pós-graduação Stricto Sensu. b) Atividades de aulas práticas em instituições da área de saúde; c) Orientação de Trabalhos Acadêmicos Obrigatórios (TCC's, dissertações e teses); d) Orientação de Monitoria. (listar nível de ensino, atividades supervisão/orientação, curso, turma, turno, CH semanal e anual)

Nível de ensino	Supervisões/Orientações	Curso	Turma / Turno	CH semanal (1º sem.)	CH semanal (2º sem)	CH total
Bacharelado	Orientação	Geografia	Bacharelado	2	2	72
TOTAL DE CARGA HORÁRIA COMPLEMENTAR (2)				2	2	72

3. ATIVIDADES DE PESQUISA / EXTENSÃO / CULTURA E PROGRAMAS ESPECIAIS

(nominar projeto(s)/programa(s), nome do(s) orientando(s), carga horária semanal e anual. Para calcular a CH anual multiplicar a CH semanal por 48 semanas)

PROJETO/PROGRAMA/GRUPO PESQUISA	NOME(S) DOS ORIENTANDO(S) (se houver)	Carga horária semanal	Carga horária anual
PIBIS	Alesson Lopes Soares	1	48
PIBEX	Lurdes Zachetko	1	48
Projeto de Pesquisa: Projeto Olho D'água PROEC - 003/2019	Alesson Lopes Soares; Lurdes Zachetko	12	576
Projeto Águas da COMCAM PROEC - 047/2019	Alesson Lopes Soares Lurdes Zachetko	4	192
TOTAL DE CARGA HORÁRIA PESQUISA/EXTENSÃO/CULTURA/PROGRAMAS ESPECIAIS (3)		18	864

4. ATIVIDADES DE GESTÃO INSTITUCIONAL (nominar cargo, número e data da portaria de nomeação, CH semanal e anual. Para calcular a CH anual multiplicar a CH semanal por 48 semanas)

CARGO	NÚMERO E DATA DA PORTARIA	Carga horária semanal	Carga horária anual
Coordenador do Laboratório de Pesquisa Geoambiental - LAPEGE	171/2014-D	2	96
TOTAL DE CARGA HORÁRIA DE GESTÃO INSTITUCIONAL (4)		2	96
CARGA HORÁRIA TOTAL (1+2+3+4)		40	1680

Observação: para calcular a Carga Horária Total utilize a média semanal da carga horária total (item 1).

5. PREVISÃO DE HORÁRIO

5.1. 1º semestre

	Horário	Segunda-feira	Terça-feira	Quarta-feira	Quinta-feira	Sexta-feira	Sábado
Matutino	7h30-8h20	Projetos	Projetos	Projeto de Pesquisa	Conselhos	Projetos	Fundamentos de Hidrogeografia
	8h20-9h10	Projetos	Projetos	Projeto de Pesquisa	Conselhos	Projetos	Hidrologia e saneamento ambiental
	9h20-10h10	Projetos	Projetos	Projetos	Conselhos	Projetos	Fundamentos de Hidrogeografia
	10h10-11h	Projetos	Projetos				
	11h-11h50	Projetos	Projetos				
Vespertino	13h30-14h20	Orientação de estágio	Projeto de Pesquisa	Orientação de TCC	Orientação de TCC	Projeto de Pesquisa	
	14h20-15h10	Orientação de estágio	Projeto de Pesquisa	Orientação de TCC	Orientação de TCC	Projeto de Pesquisa	
	15h30-16h20						
	16h20-17h10						
	17h10-18h	Projeto de Pesquisa	Projeto de Pesquisa	Hidrologia e saneamento ambiental	Apoio didático	Apoio didático	
Noturno	19h30-20h20	Projeto de Pesquisa	Projeto de Pesquisa	Hidrologia e saneamento ambiental	Apoio didático	Apoio didático	
	20h20-21h10	Apoio didático	Fundamentos de Hidrogeografia	Apoio didático	Projeto de Pesquisa	Planejamento e Análise Ambiental	
	21h20-22h10	Apoio didático	Fundamentos de Hidrogeografia	Apoio didático	Projeto de Pesquisa	Planejamento e Análise Ambiental	
	22h10-23h						


5.2. 2º semestre


	Horário	Segunda-feira	Terça-feira	Quarta-feira	Quinta-feira	Sexta-feira	Sábado
Matutino	7h30-8h20	Projetos	Projetos	Projeto de Pesquisa	Conselhos	Projetos	Fundamentos de Hidrogeografia
	8h20-9h10	Projetos	Projetos	Projeto de Pesquisa	Conselhos	Projetos	Hidrologia e saneamento ambiental
	9h20-10h10	Projetos	Projetos	Projetos	Conselhos	Projetos	Fundamentos de Hidrogeografia
	10h10-11h	Projetos	Projetos				
	11h-11h50	Projetos	Projetos				

Vespertino	13h30-14h20	Orientação de estágio	Projeto de Pesquisa	Orientação de TCC	Orientação de TCC	Projeto de Pesquisa	
	14h20-15h10	Orientação de estágio	Projeto de Pesquisa	Orientação de TCC	Orientação de TCC	Projeto de Pesquisa	
	15h30-16h20						
	16h20-17h10						
	17h10-18h	Projeto de Pesquisa	Projeto de Pesquisa	Hidrologia e saneamento ambiental	Apoio didático	Apoio didático	
Noturno	19h30-20h20	Projeto de Pesquisa	Projeto de Pesquisa	Hidrologia e saneamento ambiental	Apoio didático	Apoio didático	
	20h20-21h10	Apoio didático	Fundamentos de Hidrogeografia	Apoio didático	Projeto de Pesquisa	Planejamento e Análise Ambiental	
	21h20-22h10	Apoio didático	Fundamentos de Hidrogeografia	Apoio didático	Projeto de Pesquisa	Planejamento e Análise Ambiental	
	22h10-23h						

6. OUTRAS OBSERVAÇÕES

Representante da Universidade no Ministério Público (Bacia Hidrográfica do Alto Ivaí) - Resolução 4859/2018;
 Representante no Conselho de Campus;
 Comitê de Educação Ambiental da UNESPAR - Portaria 881/2017;
 Colegiado de Geografia.

Campo Mourão, 02 de março de 2021	
Local / data	Assinatura do(a) Docente

Campo Mourão, 04 de março de 2021	
Local / data	Assinatura da Coordenação do Curso

Local / data	Assinatura da Direção de Centro de Área

PLANO DE ATIVIDADES DOCENTES (PAD/2021)

1. DADOS DO(A) DOCENTE

Campus:	CAMPO MOURÃO
Centro de Área:	CENTRO DE CIENCIAS HUMANAS E DA EDUCAÇÃO
Colegiado:	GEOGRAFIA
Nome do docente:	LARISSA DONATO
Maior Titulação:	MESTRE
Data de obtenção do título:	01 – 03 - 2013
Área de concurso:	GEOGRAFIA FÍSICA E GEOTECNOLOGIAS
Tempo de docência nos componentes curriculares:	11 ANOS
Tempo efetivo de docência no Ensino Superior na UNESPAR:	9 ANOS
Cargo de Gestão Institucional:	
Número da portaria de nomeação:	
Validade da portaria (se for o caso):	

2. ATIVIDADES DE ENSINO

2.1. Atividades Didáticas

a) Aulas na graduação; b) Aulas na pós-graduação *Lato Sensu* gratuita; c) Aulas na pós-graduação *Stricto Sensu* (estas devem ser computadas na razão de 1,5 hora/aula); d) Planejamento didático-pedagógico: mesmo quantitativo de carga horária atribuída para as aulas na graduação e na pós-graduação; (listar nível de ensino, disciplina, curso, turno, carga horária (CH) semanal e total)

Nível de ensino	Disciplina	Curso	Turno	CH semanal (1º sem.)	CH semanal (2º sem.)	CH (total)
SUPERIOR	FUNDAMENTOS DE TOPOGRAFIA (3º Ano)	GEOGRAFIA	N	3	3	108
SUPERIOR	APOIO DIDÁTICO	GEOGRAFIA	N	3	3	108
SUPERIOR	FUNDAMENTOS DE TOPOGRAFIA (5º Ano)	GEOGRAFIA	N	3	3	108
SUPERIOR	APOIO DIDÁTICO	GEOGRAFIA	N	3	3	108
SUPERIOR	TOPOGRAFIA E GEORREFERENCIAMENTO	GEOGRAFIA	N	3	3	108
SUPERIOR	APOIO DIDÁTICO	GEOGRAFIA	N	3	3	108
TOTAL DE CARGA HORÁRIA DIDÁTICA				18	18	648
MÉDIA SEMANAL DA CARGA HORÁRIA DIDÁTICA ANUAL (1):						18

Observação 1: A CH semanal de cada disciplina deve corresponder a carga horária que consta no projeto pedagógico do curso, dividida por 36 semanas, caso seja de oferta anual, ou dividida por 18, caso seja de oferta semestral.

Observação 2: A CH de disciplinas compartilhadas devem ser computadas na seguinte proporção: a carga horária da disciplina, dividida pelo número de professores que a ministram.

Observação 3: A média semanal da carga horária didática anual corresponde à média aritmética do total da carga horária semanal do primeiro semestre e do segundo semestre ((total CH semanal do primeiro semestre + total CH semanal do segundo semestre)/2).

2.2. Atividades de Supervisão e Orientação

a) Estágio Curricular Supervisionado Obrigatório para os cursos de Graduação e Estágio Docência para Pós-graduação Stricto Sensu. b) Atividades de aulas práticas em instituições da área de saúde; c) Orientação de Trabalhos Acadêmicos Obrigatórios (TCCs, dissertações e teses); d) Orientação de Monitoria. (listar nível de ensino, atividades supervisão/orientação, curso, turma, turno, CH semanal e anual)

Nível de ensino	Supervisões/Orientações	Curso	Turma / Turno	CH semanal (1º sem.)	CH semanal (1º sem)	CH total
SUPERIOR	TRABALHO DE CONCLUSÃO	GEOGRAFIA	5/ noturno	1	1	36
TOTAL DE CARGA HORÁRIA COMPLEMENTAR (2)				1	1	36

3. ATIVIDADES DE PESQUISA / EXTENSÃO / CULTURA E PROGRAMAS ESPECIAIS

(nominar projeto(s)/programa(s), nome do(s) orientando(s), carga horária semanal e anual. Para calcular a CH anual multiplicar a CH semanal por 48 semanas)

PROJETO/PROGRAMA/GRUPO PESQUISA	NOME(S) DOS ORIENTANDO(S) (se houver)	Carga horária semanal	Carga horária anual
TOTAL DE CARGA HORÁRIA PESQUISA/EXTENSÃO/CULTURA/PROGRAMAS ESPECIAIS (3)			

4. ATIVIDADES DE GESTÃO INSTITUCIONAL (nominar cargo, número e data da portaria de nomeação, CH semanal e anual. Para calcular a CH anual multiplicar a CH semanal por 48 semanas)

CARGO	NÚMERO E DATA DA PORTARIA	Carga horária semanal	Carga horária anual
COLEGIADO DE GEOGRAFIA		1	48
TOTAL DE CARGA HORÁRIA DE GESTÃO INSTITUCIONAL (4)		1	48
CARGA HORÁRIA TOTAL (1+2+3+4)		20	732

Observação: para calcular a Carga Horária Total utilize a média semanal da carga horária total (item 1).

5. PREVISÃO DE HORÁRIO

5.1. 1º semestre


	Horário	Segunda-feira	Terça-feira	Quarta-feira	Quinta-feira	Sexta-feira	Sábado
Matutino	7h30-8h20						TOPOGRAFIA
	8h20-9h10						TOPOGRAFIA
	9h20-10h10						TOPOGRAFIA
	10h10-11h						APOIO DIDÁTICO
	11h-11h50						
Vespertino	13h30-14h20						
	14h20-15h10						
	15h30-16h20						
	16h20-17h10						
	17h10-18h						
Noturno	19h30-20h20	APOIO DIDÁTICO	ORIENTAÇÃO	APOIO DIDÁTICO		APOIO DIDÁTICO	
	20h20-21h10	APOIO DIDÁTICO	APOIO DIDÁTICO	APOIO DIDÁTICO		APOIO DIDÁTICO	
	21h20-22h10	TOPOGRAFIA	TOPOGRAFIA	TOPOGRAFIA		APOIO DIDÁTICO	
	22h10-23h	TOPOGRAFIA	TOPOGRAFIA	TOPOGRAFIA		REUNIÃO COLEGIADO	


5.2. 2º semestre

	Horário	Segunda-feira	Terça-feira	Quarta-feira	Quinta-feira	Sexta-feira	Sábado
Matutino	7h30-8h20						TOPOGRAFIA
	8h20-9h10						TOPOGRAFIA
	9h20-10h10						TOPOGRAFIA
	10h10-11h						APOIO DIDÁTICO
	11h-11h50						
Vespertino	13h30-14h20						
	14h20-15h10						

	15h30-16h20						
	16h20-17h10						
	17h10-18h						
Noturno	19h30-20h20	APOIO DIDÁTICO	ORIENTAÇÃO	APOIO DIDÁTICO		APOIO DIDÁTICO	
	20h20-21h10	APOIO DIDÁTICO	APOIO DIDÁTICO	APOIO DIDÁTICO		APOIO DIDÁTICO	
	21h20-22h10	TOPOGRAFIA	TOPOGRAFIA	TOPOGRAFIA		APOIO DIDÁTICO	
	22h10-23h	TOPOGRAFIA	TOPOGRAFIA	TOPOGRAFIA		REUNIÃO COLEGIADO	

6. OUTRAS OBSERVAÇÕES

Maringá 24/02/2020	
Local / data	Assinatura do(a) Docente

Campo Mourão, 25/02/2020	
Local / data	Assinatura da Coordenação do Curso

Local / data	Assinatura da Direção de Centro de Área

PLANO DE ATIVIDADES DOCENTES (PAD/2021)

1. DADOS DO(A) DOCENTE

Campus:	Campo Mourão
Centro de Área:	Ciências Humanas e da Educação
Colegiado:	Geografia
Nome do docente:	Marcos Clair Bovo
Maior Titulação:	Doutorado em Geografia
Data de obtenção do título:	Novembro de 2009
Área de concurso:	Metodologia de Ensino de Geografia
Tempo de docência nos componentes curriculares:	16 anos
Tempo efetivo de docência no Ensino Superior na UNESPAR:	14 anos
Cargo de Gestão Institucional:	Coordenador PPGSeD
Número da portaria de nomeação:	Portaria 105/2020
Validade da portaria (se for o caso):	

2. ATIVIDADES DE ENSINO

2.1. Atividades Didáticas

a) Aulas na graduação; b) Aulas na pós-graduação *Lato Sensu* gratuita; c) Aulas na pós-graduação *Stricto Sensu* (estas devem ser computadas na razão de 1,5 hora/aula); d) Planejamento didático-pedagógico: mesmo quantitativo de carga horária atribuída para as aulas na graduação e na pós-graduação; (listar nível de ensino, disciplina, curso, turno, carga horária (CH) semanal e total)

Nível de ensino	Disciplina	Curso	Turno	CH semanal (anual)	CH (total)
Graduação	Metodologia de Ensino de Geografia II	Geografia	Not.	04	144
Graduação	Metodologia de Ensino de Geografia II – Planejamento didático	Geografia	Not.	04	144
TOTAL DE CARGA HORÁRIA DIDÁTICA				08	288
MÉDIA SEMANAL DA CARGA HORÁRIA DIDÁTICA ANUAL (1):				08	

Observação 1: A CH semanal de cada disciplina deve corresponder a carga horária que consta no projeto pedagógico do curso, dividida por 36 semanas, caso seja de oferta anual, ou dividida por 18, caso seja de oferta semestral.

Observação 2: A CH de disciplinas compartilhadas devem ser computadas na seguinte proporção: a carga horária da disciplina, dividida pelo número de professores que a ministram.

Observação 3: A média semanal da carga horária didática anual corresponde à média aritmética do total da carga horária semanal do primeiro semestre e do segundo semestre ((total CH semanal do primeiro semestre + total CH semanal do segundo semestre)/2).

2.2. Atividades de Supervisão e Orientação

a) Estágio Curricular Supervisionado Obrigatório para os cursos de Graduação e Estágio Docência para Pós-graduação Stricto Sensu. b) Atividades de aulas práticas em instituições da área de saúde; c) Orientação de Trabalhos Acadêmicos Obrigatórios (TCCs, dissertações e teses); d) Orientação de Monitoria. (listar nível de ensino, atividades supervisão/orientação, curso, turma, turno, CH semanal e anual)

Nível de ensino	Supervisões/Orientações	Curso	Turma / Turno	CH semanal (1º sem.)	CH semanal (1º sem)	CH total
TOTAL DE CARGA HORÁRIA COMPLEMENTAR (2)						

* ver observações.

3. ATIVIDADES DE PESQUISA / EXTENSÃO / CULTURA E PROGRAMAS ESPECIAIS

(nominar projeto(s)/programa(s), nome do(s) orientando(s), carga horária semanal e anual. Para calcular a CH anual multiplicar a CH semanal por 48 semanas)

PROJETO/PROGRAMA/GRUPO PESQUISA	NOME(S) DOS ORIENTANDO(S) (se houver)	Carga horária semanal	Carga horária anual
Projeto de Pesquisa: Análise Espacial dos Espaços Públicos da Mesorregião Centro Ocidental Paranaense		12	576
TOTAL DE CARGA HORÁRIA PESQUISA/EXTENSÃO/CULTURA/PROGRAMAS ESPECIAIS (3)		12	576

4. ATIVIDADES DE GESTÃO INSTITUCIONAL (nominar cargo, número e data da portaria de nomeação, CH semanal e anual. Para calcular a CH anual multiplicar a CH semanal por 48 semanas)

CARGO	NÚMERO E DATA DA PORTARIA	Carga horária semanal	Carga horária anual
Coordenação PPGSED	Portaria 105/2020	20	960
TOTAL DE CARGA HORÁRIA DE GESTÃO INSTITUCIONAL (4)		20	960
CARGA HORÁRIA TOTAL (1+2+3+4)		40	1824

Observação: para calcular a Carga Horária Total utilize a média semanal da carga horária total (item 1).

5. PREVISÃO DE HORÁRIO

5.1. 1º semestre


	Horário	Segunda-feira	Terça-feira	Quarta-feira	Quinta-feira	Sexta-feira	Sábado
Matutino	7h30-8h20				Coord. PPGSeD	Projeto de Pesquisa	
	8h20-9h10				Coord. PPGSeD	Projeto de Pesquisa	
	9h20-10h10				Coord. PPGSeD	Projeto de Pesquisa	
	10h10-11h				Coord. PPGSeD	Projeto de Pesquisa	
	11h-11h50						
Vespertino	13h30-14h20	Coord. PPGSeD	Coord. PPGSeD	Coord. PPGSeD			
	14h20-15h10	Coord. PPGSeD	Coord. PPGSeD	Coord. PPGSeD			
	15h30-16h20	Coord. PPGSeD	Coord. PPGSeD	Coord. PPGSeD			
	16h20-17h10	Coord. PPGSeD	Coord. PPGSeD	Coord. PPGSeD			
	17h10-18h						
Noturno	19h30-20h20	Met. E. Geo.	Apoio Didático	Coord. PPGSeD	Projeto de Pesquisa	Projeto de Pesquisa	
	20h20-21h10	Met. E. Geo	Apoio Didático	Coord. PPGSeD	Projeto de Pesquisa	Projeto de Pesquisa	
	21h20-22h10	Met. E. Geo	Apoio Didático	Coord. PPGSeD	Projeto de Pesquisa	Projeto de Pesquisa	
	22h10-23h	Met. E. Geo	Apoio Didático	Coord. PPGSeD	Projeto de Pesquisa	Projeto de Pesquisa	


6. OUTRAS OBSERVAÇÕES

1- Orientação de iniciação científica
a) Rian Eduardo Valin - Uso e apropriação das praças públicas nas pequenas cidades da Mesorregião Centro Ocidental Paranaense
b) Ana Paula de Oliveira - Arborização viária em pequenas cidades: da gestão ao planejamento
2- Orientação PIBITI
a) Elaine Dias Aguiar - A inovação tecnológica como instrumento para o planejamento da arborização viária em médias e pequenas cidades.
b) Joab Jocometti de Oliveira - Entre ruas, calçadas e praças: como fica o direito à acessibilidade em pequenas cidades.
c) Guilherme Junges Leme - Da inovação tecnológica as políticas de mobilidade urbana: como inovar em pequenas cidades?
3) Orientação Programa de Pós-Graduação Sociedade e Desenvolvimento

Orientação PPGSeD – Raine Clavisso Pereira - Turma 2020-2021.
Orientação PPGSeD – Juliana Ritter Souto - Turma 2020-2021.
Orientação PPGSeD – André Vinícius Beck Lima- Turma 2020-2021.
Orientação PPGSeD - Alessandra Christian Abrantes - Turma 2020-2021.
Orientação PPGSeD - Silvana Telma de Lima Fritoli – Turma 2020-2021.
Orientação PPGSeD - 04 orientações – Turma 2021-2022.
4) Orientação no bacharelado em Geografia (5º ano) – 04 orientações.
5) Membro do Colegiado de Geografia

Observações: As orientações do PPGSeD IC e PIBITI serão agendadas se acordo com a disponibilidade dos estudantes.

Campo Mourão, 04 de março de 2021.	
Local / data	Assinatura do(a) Docente

Campo Mourão, 04 de março de 2021	
Local / data	Assinatura da Coordenação do Curso

Local / data	Assinatura da Direção de Centro de Área

PLANO DE ATIVIDADES DOCENTES (PAD/2021)

1. DADOS DO(A) DOCENTE

Campus:	Campo Mourão
Centro de Área:	Ciências Humanas e Educação
Colegiado:	Geografia
Nome do docente:	Mauro Parolin
Maior Titulação:	Pós-Doutorado
Data de obtenção do título:	Março de 2017
Área de concurso:	Geografia
Tempo de docência nos componentes curriculares:	14 anos
Tempo efetivo de docência no Ensino Superior na UNESPAR:	25 anos
Cargo de Gestão Institucional:	Coordenador do Lepafe
Número da portaria de nomeação:	Portaria 07/2019
Validade da portaria (se for o caso):	

2. ATIVIDADES DE ENSINO

2.1. Atividades Didáticas

a) Aulas na graduação; b) Aulas na pós-graduação *Lato Sensu* gratuita; c) Aulas na pós-graduação *Stricto Sensu* (estas devem ser computadas na razão de 1,5 hora/aula); d) Planejamento didático-pedagógico: mesmo quantitativo de carga horária atribuída para as aulas na graduação e na pós-graduação; (listar nível de ensino, disciplina, curso, turno, carga horária (CH) semanal e total)

Nível de ensino	Disciplina	Curso	Turno	CH semanal (1º sem.)	CH semanal (2º sem.)	CH (total)
Graduação	Biogeografia Geral	Geografia/Lic.	Noturno	3	3	108
Graduação	Biogeografia Aplicada	Geografia/Bac.	Noturno	3	3	108
Graduação	Sedimentologia e Mudanças Ambientais Correlatas	Geografia/Bac.	Noturno	3	3	108
Graduação	Biogeografia Geral (apoio didático)	Geografia/Lic.	Noturno	3	3	108
Graduação	Biogeografia Aplicada (apoio didático)	Geografia/Bac.	Noturno	3	3	108
Graduação	Sedimentologia e Mudanças Ambientais Correlatas (apoio didático)	Geografia/Bac.	Noturno	3	3	108
TOTAL DE CARGA HORÁRIA DIDÁTICA				18	18	648
MÉDIA SEMANAL DA CARGA HORÁRIA DIDÁTICA ANUAL (1):					18	

Observação 1: A CH semanal de cada disciplina deve corresponder a carga horária que consta no projeto pedagógico do curso, dividida por 36 semanas, caso seja de oferta anual, ou dividida por 18, caso seja de oferta semestral.

Observação 2: A CH de disciplinas compartilhadas devem ser computadas na seguinte proporção: a carga horária da disciplina, dividida pelo número de professores que a ministram.

Observação 3: A média semanal da carga horária didática anual corresponde à média aritmética do total da carga horária semanal do primeiro semestre e do segundo semestre ((total CH semanal do primeiro semestre + total CH semanal do segundo semestre)/2).

2.2. Atividades de Supervisão e Orientação

a) Estágio Curricular Supervisionado Obrigatório para os cursos de Graduação e Estágio Docência para Pós-graduação Stricto Sensu. b) Atividades de aulas práticas em instituições da área de saúde; c) Orientação de Trabalhos Acadêmicos Obrigatórios (TCCs, dissertações e teses); d) Orientação de Monitoria. (listar nível de ensino, atividades supervisão/orientação, curso, turma, turno, CH semanal e anual)

Nível de ensino	Supervisões/Orientações	Curso	Turma / Turno	CH semanal (1º sem.)	CH semanal (1º sem)	CH total
Graduação	Orientação de TCC	Geografia	4 ano/Not.	2		72
TOTAL DE CARGA HORÁRIA COMPLEMENTAR (2)				2		72

3. ATIVIDADES DE PESQUISA / EXTENSÃO / CULTURA E PROGRAMAS ESPECIAIS

(nominar projeto(s)/programa(s), nome do(s) orientando(s), carga horária semanal e anual. Para calcular a CH anual multiplicar a CH semanal por 48 semanas)

PROJETO/PROGRAMA/GRUPO PESQUISA	NOME(S) DOS ORIENTANDO(S) (se houver)	Carga horária semanal	Carga horária anual
Programa de Iniciação Científica	Jonathan Sangalli Bondaruk	1	48
Projeto de pesquisa: Estado da arte dos estudos sobre o Quaternário no Estado do Paraná		12	576
Comparação morfohidráulica e evolutiva da planície aluvial de grandes rios brasileiros de planalto: Paraná e São Francisco (CNPq)		1	48
Quebra de dormência de sementes e controle de invasoras na Estação Ecológica do Cerrado Profª. Diva Aparecida Camargo, através da queimada controlada. Coordenador - Projeto de extensão (Plano de Manejo do Cerrado)		1	48
Projeto Olho d'Água – Convênio Prefeitura Municipal de Pitanga - PR		1	48
TOTAL DE CARGA HORÁRIA PESQUISA/EXTENSÃO/CULTURA/PROGRAMAS ESPECIAIS (3)		16	768

4. ATIVIDADES DE GESTÃO INSTITUCIONAL (nominar cargo, número e data da portaria de nomeação, CH semanal e anual. Para calcular a CH anual multiplicar a CH semanal por 48 semanas)

CARGO	NÚMERO E DATA DA PORTARIA	Carga horária semanal	Carga horária anual
Coordenador do Lepafe	07/2019-D	2	96
GT – Mestrado em Geografia	8-6/2019 – Reitoria Unespar	1	48
Colegiado de curso		1	48
Grupo GAEMA – Membro da Unespar junto ao Ministério Público do Paraná (Termo de Cooperação)		1	48
TOTAL DE CARGA HORÁRIA DE GESTÃO INSTITUCIONAL (4)		4	240
CARGA HORÁRIA TOTAL (1+2+3+4)		40	1.728

Observação: para calcular a Carga Horária Total utilize a média semanal da carga horária total (item 1).


5. PREVISÃO DE HORÁRIO


5.1. 1º ANO 2021

	Horário	Segunda-feira	Terça-feira	Quarta-feira	Quinta-feira	Sexta-feira	Sábado
Matutino	7h30-8h20	LEPAFE				Projeto de Pesquisa	AULA
	8h20-9h10	LEPAFE				Projeto de Pesquisa	AULA
	9h20-10h10	Apoio didático				Projeto de Pesquisa	AULA
	10h10-11h	Apoio didático				Projeto de Pesquisa	
	11h-11h50	Apoio didático				Projeto de Pesquisa	
Vespertino	13h30-14h20	Apoio didático	IC	Pesquisa	Pesquisa	Projeto de Pesquisa	
	14h20-15h10	Apoio didático	Orientação TCC	Pesquisa	Projeto de Pesquisa	Projeto de Pesquisa	
	15h30-16h20	Apoio didático	Pesquisa	Pesquisa	Projeto de Pesquisa	Projeto de Pesquisa	
	16h20-17h10	Apoio didático	Apoio didático	Pesquisa	Projeto de Pesquisa	Projeto de Pesquisa	
	17h10-18h	Atendimento a aluno	Orientação TCC				
Noturno	19h30-20h20	AULA			AULA		
	20h20-21h10	AULA			AULA		
	21h20-22h10	Atendimento a aluno			AULA		
	22h10-23h	Atendimento a aluno			AULA		

6. OUTRAS OBSERVAÇÕES

Professor Colaborador no Programa de Pós-Graduação Mestrado e Doutorado em Geografia na UEM
Orientações de Doutorado = 05
Orientações de Mestrado = 01

Campo Mourão 01/03/2021	
Local / data	Assinatura do(a) Docente

Campo Mourão, 04 de março de 2021	
Local / data	Assinatura da Coordenação do Curso

Local / data	Assinatura da Direção de Centro de Área

PLANO DE ATIVIDADES DOCENTES (PAD/2021)

1. DADOS DO(A) DOCENTE

Campus:	Campo Mourão
Centro de Área:	Ciências Humanas e Educação
Colegiado:	Geografia
Nome do docente:	Oséias Cardoso
Maior Titulação:	Doutor
Data de obtenção do título:	11/03/2016
Área de concurso:	Metodologia de Ensino de Geografia
Tempo de docência nos componentes curriculares:	16 anos
Tempo efetivo de docência no Ensino Superior na UNESPAR:	15 anos
Cargo de Gestão Institucional:	
Número da portaria de nomeação:	
Validade da portaria (se for o caso):	

2. ATIVIDADES DE ENSINO

2.1. Atividades Didáticas

a) Aulas na graduação; b) Aulas na pós-graduação *Lato Sensu* gratuita; c) Aulas na pós-graduação *Stricto Sensu* (estas devem ser computadas na razão de 1,5 hora/aula); d) Planejamento didático-pedagógico: mesmo quantitativo de carga horária atribuída para as aulas na graduação e na pós-graduação; (listar nível de ensino, disciplina, curso, turno, carga horária (CH) semanal e total)

Nível de ensino	Disciplina	Curso	Turno	CH semanal (1º sem.)	CH semanal (2º sem.)	CH (total)
Graduação	Cartografia Geral	Geografia	1º	3	3	108
Graduação	Cartografia Geral (Apoio Didático)	Geografia	1º	3	3	108
Graduação	Estágio	Geografia	5º	2	2	72
Graduação	Estágio (Apoio Didático)	Geografia	5º	2	2	72
Graduação	Gestão de Resíduos Sólidos	Geografia	3º	3	3	108
Graduação	Gestão de Resíduos Sólidos (Apoio Didático)	Geografia	3º	3	3	108
Graduação	Estágio	Geografia	4º	2	2	72
Graduação	Estágio (Apoio Didático)	Geografia	4º	2	2	72
TOTAL DE CARGA HORÁRIA DIDÁTICA				20	20	720
MÉDIA SEMANAL DA CARGA HORÁRIA DIDÁTICA ANUAL (1):					20	

Observação 1: A CH semanal de cada disciplina deve corresponder a carga horária que consta no projeto pedagógico do curso, dividida por 36 semanas, caso seja de oferta anual, ou dividida por 18, caso seja de oferta semestral.

Observação 2: A CH de disciplinas compartilhadas devem ser computadas na seguinte proporção: a carga horária da disciplina, dividida pelo número de professores que a ministram.

Observação 3: A média semanal da carga horária didática anual corresponde à média aritmética do total da carga horária semanal do primeiro semestre e do segundo semestre ((total CH semanal do primeiro semestre + total CH semanal do segundo semestre)/2).

2.2. Atividades de Supervisão e Orientação

a) Estágio Curricular Supervisionado Obrigatório para os cursos de Graduação e Estágio Docência para Pós-graduação Stricto Sensu. b) Atividades de aulas práticas em instituições da área de saúde; c) Orientação de Trabalhos Acadêmicos Obrigatórios (TCCs, dissertações e teses); d) Orientação de Monitoria. (listar nível de ensino, atividades supervisão/orientação, curso, turma, turno, CH semanal e anual)

Nível de ensino	Supervisões/Orientações	Curso	Turma / Turno	CH semanal (1º sem.)	CH semanal (1º sem)	CH total
Graduação	Orientação de TCC (Bacharelado)	Geografia	5º	02	02	72
TOTAL DE CARGA HORÁRIA COMPLEMENTAR (2)				02	02	72

3. ATIVIDADES DE PESQUISA / EXTENSÃO / CULTURA E PROGRAMAS ESPECIAIS

(nominar projeto(s)/programa(s), nome do(s) orientando(s), carga horária semanal e anual. Para calcular a CH anual multiplicar a CH semanal por 48 semanas)

PROJETO/PROGRAMA/GRUPO PESQUISA	NOME(S) DOS ORIENTANDO(S) (se houver)	Carga horária semanal	Carga horária anual
Projeto de Pesquisa: GERENCIAMENTO DOS RESÍDUOS SÓLIDOS EM ESPAÇO UNIVERSITÁRIO: O CASO DA UNESPAR- CAMPUS DE CAMPO MOURÃO.	José Augusto de Freitas Júnior	14	672
Educação Ambiental: Estratégias para formação e capacitação (Programa) convênio 019/2019.	Bruno Henrique Braga da Silva Kevin Wolker Ferreira da Silva	3	144
TOTAL DE CARGA HORÁRIA PESQUISA/EXTENSÃO/CULTURA/PROGRAMAS ESPECIAIS (3)		17	816

4. ATIVIDADES DE GESTÃO INSTITUCIONAL (nominar cargo, número e data da portaria de nomeação, CH semanal e anual. Para calcular a CH anual multiplicar a CH semanal por 48 semanas)

CARGO	NÚMERO E DATA DA PORTARIA	Carga horária semanal	Carga horária anual
Coordenação Geocarto	005/2019	0	0
Coordenador de Estágio Remunerado	008/2016-D	0	0
Conselho Municipal de Meio Ambiente		0	0
Colegiado de Geografia		0	0
Coordenação Estação Ecológica do Cerrado Professora Diva Aparecida Camargo.	005/2019	01	48
TOTAL DE CARGA HORÁRIA DE GESTÃO INSTITUCIONAL (4)		01	48
CARGA HORÁRIA TOTAL (1+2+3+4)		40	1656

Observação: para calcular a Carga Horária Total utilize a média semanal da carga horária total (item 1).

5. PREVISÃO DE HORÁRIO

5.1. 1º semestre

	Horário	Segunda-feira	Terça-feira	Quarta-feira	Quinta-feira	Sexta-feira	Sábado
Matutino	7h30-8h20		Projeto de Pesquisa				
	8h20-9h10	Orientação Estágio	Projeto de Pesquisa			Atendimento Estação	Cartografia Geral
	9h20-10h10	Atendimento Geocarto	Projeto de Pesquisa	Apoio didático	Projeto de Pesquisa	Projeto Extensão	
	10h10-11h	Orientação TCC	Projeto de Pesquisa	Apoio didático	Projeto de Pesquisa	Projeto de Pesquisa	Gestão de Resíduos Sólidos
	11h-11h50		Projeto de Pesquisa	Apoio didático	Projeto de Pesquisa	Projeto Extensão	
Vespertino	13h30-14h20						
	14h20-15h10						
	15h30-16h20		Apoio Didático		Orientação Estágio		
	16h20-17h10		Apoio Didático		Orientação Estágio		
	17h10-18h				Projeto de Pesquisa		


Noturno	19h30-20h20	Estágio	Atendimento Colegiado	Gestão de Resíduos		Cartografia Geral	
	20h20-21h10	Estágio	Atendimento Colegiado	Gestão de Resíduos		Cartografia Geral	
	21h20-22h10	Apoio Didático	Projeto de Pesquisa	Estágio		Projeto de Pesquisa	
	22h10-23h		Projeto de Pesquisa	Estágio		Projeto de Pesquisa	


5.2. 2º semestre

	Horário	Segunda-feira	Terça-feira	Quarta-feira	Quinta-feira	Sexta-feira	Sábado
Matutino	7h30-8h20		Projeto de Pesquisa				
	8h20-9h10	Orientação Estágio	Projeto de Pesquisa			Atendimento Estação	Cartografia Geral
	9h20-10h10	Atendimento Geocarto	Projeto de Pesquisa	Apoio didático	Projeto de Pesquisa	Projeto Extensão	
	10h10-11h	Orientação TCC	Projeto de Pesquisa	Apoio didático	Projeto de Pesquisa	Projeto de Pesquisa	Gestão de Resíduos Sólidos
	11h-11h50		Projeto de Pesquisa	Apoio didático	Projeto de Pesquisa	Projeto Extensão	
Vespertino	13h30-14h20						
	14h20-15h10						
	15h30-16h20		Apoio Didático		Orientação Estágio		
	16h20-17h10		Apoio Didático		Orientação Estágio		
	17h10-18h				Projeto de Pesquisa		
Noturno	19h30-20h20	Estágio	Atendimento Colegiado	Gestão de Resíduos		Cartografia Geral	
	20h20-21h10	Estágio	Atendimento Colegiado	Gestão de Resíduos		Cartografia Geral	
	21h20-22h10	Apoio Didático	Projeto de Pesquisa	Estágio		Projeto de Pesquisa	
	22h10-23h		Projeto de Pesquisa	Estágio		Projeto de Pesquisa	

6. OUTRAS OBSERVAÇÕES

Coordenador do Estágio do curso de Geografia Bacharelado

Campo Mourão/01-03-2021	
Local/ data	Assinatura do(a) Docente

Campo Mourão, 04 de março de 2021	
Local / data	Assinatura da Coordenação do Curso

Local / data	Assinatura da Direção de Centro de Área

PLANO DE ATIVIDADES DOCENTES 2021 (PAD/2021)

1. DADOS DO(A) DOCENTE

Campus:	Campo Mourão
Centro de Área:	CCHE
Colegiado:	Geografia
Nome do docente:	Sandra Terezinha Malysz
Maior Titulação:	Mestre
Data de obtenção do título:	2006
Área de concurso:	Geografia
Tempo de docência nos componentes curriculares:	12 anos
Tempo efetivo de docência no ensino superior na UNESPAR:	12 anos
Data de nomeação ao cargo de docente:	18/3/2009
Cargo de Gestão Institucional:	Coordenadora do Estágio do Curso de Geografia
Número da portaria de nomeação:	006-2019-D
Validade da portaria:	

2. ATIVIDADES DE ENSINO

2.1. DIDÁTICA (listar grau de ensino, disciplina, curso, turma, turno, carga horária (CH) semanal e anual. Para calcular a CH anual da Graduação multiplicar a CH semanal por 36 semanas e da Pós-Graduação *stricto sensu* multiplicar por 15 semanas)

Grau de ensino	Disciplina	Curso	Turma	Turno	C/h semanal	Carga horária anual
Graduação	Metodologia de Ensino de Geografia I	Geografia Licenciatura	3º	Noturno	3	108
Graduação	Planejamento Regional Rural e Urbano	Geografia Bacharelado	5º	Noturno	3	108
Graduação	Planejamento Regional Rural e Urbano	Geografia Bacharelado	3º	Noturno	3	108
Graduação	Estágio Curricular Supervisionado em Geografia I	Geografia Licenciatura	3º	Noturno /Diurno	2	72
Graduação	Apoio Didático - Metodologia de Ensino de Geografia I	Geografia Licenciatura	3º	Noturno	3	108
Graduação	Apoio Didático - Planejamento Regional Rural e Urbano	Geografia Bacharelado	5º	Noturno	3	108
Graduação	Apoio Didático - Planejamento Regional Rural e Urbano	Geografia Bacharelado	3º	Noturno	3	108
Graduação	Apoio Didático - Estágio Curricular Supervisionado em Geografia I	Geografia Licenciatura	3º	Noturno	2	72
TOTAL DE CARGA HORÁRIA DIDÁTICA – Apoio Didático (1)					22	792

2.2. COMPLEMENTAR (lista grau de ensino, atividade complementar / disciplina / orientando, curso, turma, turno, CH semanal e anual. Para calcular a CH anual da Graduação multiplicar a CH semanal por 36 semanas e da Pós-Graduação *stricto sensu* multiplicar por 15 semanas)

Grau de ensino	Atividade/Disciplina/Orientações	Curso	Turma	Turno	Carga horária semanal	Carga horária anual
TOTAL DE CARGA HORÁRIA COMPLEMENTAR (2)						

3. ATIVIDADES DE PESQUISA / EXTENSÃO / CULTURA E PROGRAMAS ESPECIAIS

(nominar projeto(s)/programa(s), nome do(s) orientando(s), carga horária semanal e anual. Para calcular a CH anual multiplicar a CH semanal por 48 semanas)

PROJETO/PROGRAMA	NOME(S) DOS ORIENTANDO(S) (se houver)	Carga horária semanal	Carga horária anual
Coordenação de Projeto de extensão _ Curso: Supervisão do Estágio Curricular de Geografia – Módulo III		9	432
Projeto de extensão: Formação continuada de professores de Geografia para a Educação Básica: novos desafios na sociedade contemporânea (Coordenador Marcos Bovo).		3	144
Projeto Olho D água (Coordenador: Jefferson de Queiroz Crispim_ PROEC - 003/2019).			
Programa Diagnóstico de potencialidade local na Microrregião Geo. Campo Mourão.			
Projeto de pesquisa: Avaliação da eficiência de Bacias de Evapotranspiração nos municípios de Iretama e Campo Mourão. (Coordenador: Jefferson de Queiroz Crispim).			
Projeto: Mil Árvores (Coordenador: Jefferson de Queiroz Crispim).			
TOTAL DE CARGA HORÁRIA PESQUISA/EXTENSÃO/CULTURA/PROGRAMAS ESPECIAIS (3)		12	576

4. ATIVIDADES DE GESTÃO INSTITUCIONAL (nominar cargo, número e data da portaria de nomeação, CH semanal e anual. Para calcular a CH anual multiplicar a CH semanal por 48 semanas)

CARGO	NUMERO E DATA DA PORTARIA	Carga horária semanal	Carga horária anual
Coordenadora de Estágio do Curso de Geografia	Portaria 021/2016-D	5	240
Colegiado de Geografia		1	48
TOTAL DE CARGA HORÁRIA DE GESTÃO INSTITUCIONAL (4)		6	288
CARGA HORÁRIA TOTAL (1+2+3+4)		40	1656

5. PREVISÃO DE HORÁRIO

	Horário	Segunda-feira	Terça-feira	Quarta-feira	Quinta-feira	Sexta-feira	Sábado
Matutino	7h30-8h20				AD		
	8h20-9h10				AD		Aula
	9h20-10h10				AD		
	10h10-11h				AD		
	11h-11h50						
Vespertino	13h30-14h20	TIDE	Colegiado.	IC			
	14h20-15h10	TIDE	Coord Est.	IC			
	15h30-16h20	TIDE	Coord Est.	Orient Est.			
	16h20-17h10	TIDE	Coord Est.	Orient. Est.			
	17h10-18h	Orient TCC	Coord Est.	Orient TCC			
Noturno	19h30-20h20	Aula	TIDE	Aula	AD	TIDE	
	20h20-21h10	Aula	TIDE	Aula	AD	TIDE	
	21h20-22h10	Aula	TIDE	Aula	AD	TIDE	
	22h10-23h	Aula	TIDE	Coord Est	AD	TIDE	

6. PREVISÕES DE AFASTAMENTOS NÃO EXTRAORDINÁRIOS

(licença prêmio, sabática, capacitação, maternidade, entre outras)


TIPO	MOTIVO	PERÍODO
Licença para estudos - PORTARIA N.º 908/2020	Doutorado	1/1/2021 -31/12/2021


7. PREVISÕES DE VIAGENS PARA EVENTOS CIENTÍFICOS

EVENTO	LOCAL	PERÍODO

8. OUTRAS OBSERVAÇÕES

--

Campo Mourão, 02/03/2021	
Local / data	Assinatura do(a) Docente

Campo Mourão, 04 de março de 2021	
Local / data	Assinatura da Coordenação do Curso

Local / data	Assinatura da Direção de Centro de Área

PLANO DE ATIVIDADES DOCENTES (PAD/2021)

1. DADOS DO(A) DOCENTE

Campus:	Campo Mourão
Centro de Área:	Ciências Humanas e da Educação
Colegiado:	Geografia
Nome do docente:	Valéria Barreiro Postali Santana
Maior Titulação:	Doutorado
Data de obtenção do título:	16/12/2013
Área de concurso:	Geografia Humana e Ensino de Geografia
Tempo de docência nos componentes curriculares:	11 anos
Tempo efetivo de docência no Ensino Superior na UNESPAR:	11 anos
Cargo de Gestão Institucional:	-
Número da portaria de nomeação:	1152/2019
Validade da portaria (se for o caso):	

2. ATIVIDADES DE ENSINO

2.1. Atividades Didáticas

a) Aulas na graduação; b) Aulas na pós-graduação *Lato Sensu* gratuita; c) Aulas na pós-graduação *Stricto Sensu* (estas devem ser computadas na razão de 1,5 hora/aula); d) Planejamento didático-pedagógico: mesmo quantitativo de carga horária atribuída para as aulas na graduação e na pós-graduação; (listar nível de ensino, disciplina, curso, turno, carga horária (CH) semanal e total)

Nível de ensino	Disciplina	Curso	Turno	CH semanal (1º sem.)	CH semanal (2º sem.)	CH (total)
Graduação	Geografia Urbana	Geografia	Noite	3	3	108
Graduação	Trabalho de Conclusão de Curso (TCC)	Geografia	Noite	2	2	72
Graduação	Estágio Curricular Geografia II	Geografia	Noite	2	2	72
Graduação	Planejamento didático pedagógico em Geografia Urbana	Geografia	Tarde/ Noite	3	3	108
Graduação	Planejamento didático pedagógico em TCC	Geografia	Tarde/ Noite	2	2	72
Graduação	Planejamento didático pedagógico em Estágio II	Geografia	Tarde/ Noite	2	2	72
TOTAL DE CARGA HORÁRIA DIDÁTICA				14	14	504
MÉDIA SEMANAL DA CARGA HORÁRIA DIDÁTICA ANUAL (1):						14

Observação 1: A CH semanal de cada disciplina deve corresponder a carga horária que consta no projeto pedagógico do curso, dividida por 36 semanas, caso seja de oferta anual, ou dividida por 18, caso seja de oferta semestral.

Observação 2: A CH de disciplinas compartilhadas devem ser computadas na seguinte proporção: a carga horária da disciplina, dividida pelo número de professores que a ministram.

Observação 3: A média semanal da carga horária didática anual corresponde à média aritmética do total da carga horária semanal do primeiro semestre e do segundo semestre ((total CH semanal do primeiro semestre + total CH semanal do segundo semestre)/2).

2.2. Atividades de Supervisão e Orientação

a) Estágio Curricular Supervisionado Obrigatório para os cursos de Graduação e Estágio Docência para Pós-graduação Stricto Sensu. b) Atividades de aulas práticas em instituições da área de saúde; c) Orientação de Trabalhos Acadêmicos Obrigatórios (TCCs, dissertações e teses); d) Orientação de Monitoria. (listar nível de ensino, atividades supervisão/orientação, curso, turma, turno, CH semanal e anual)

Nível de ensino	Supervisões/Orientações	Curso	Turma / Turno	CH semanal (1º sem.)	CH semanal (1º sem)	CH total
Graduação	Estágio Supervisionado em Geografia	Geografia	4º/noite	1	1	36
Graduação	Estágio Supervisionado em Geografia	Geografia	4º/noite	1	1	36
Graduação	Estágio Supervisionado em Geografia	Geografia	4º/noite	1	1	36
Graduação	Estágio Supervisionado em Geografia	Geografia	4º/noite	1	1	36
Graduação	Estágio Supervisionado em Geografia	Geografia	4º/noite	1	1	36
Graduação	Trabalho de Conclusão de Curso	Geografia	5º/noite	1	1	36
TOTAL DE CARGA HORÁRIA COMPLEMENTAR (2)				6	6	216

3. ATIVIDADES DE PESQUISA / EXTENSÃO / CULTURA E PROGRAMAS ESPECIAIS

(nominar projeto(s)/programa(s), nome do(s) orientando(s), carga horária semanal e anual. Para calcular a CH anual multiplicar a CH semanal por 48 semanas)

PROJETO/PROGRAMA/GRUPO PESQUISA	NOME(S) DOS ORIENTANDO(S) (se houver)	Carga horária semanal	Carga horária anual
TOTAL DE CARGA HORÁRIA PESQUISA/EXTENSÃO/CULTURA/PROGRAMAS ESPECIAIS (3)			

4. ATIVIDADES DE GESTÃO INSTITUCIONAL (nominar cargo, número e data da portaria de nomeação, CH semanal e anual. Para calcular a CH anual multiplicar a CH semanal por 48 semanas)

CARGO	NÚMERO E DATA DA PORTARIA	Carga horária semanal	Carga horária anual
TOTAL DE CARGA HORÁRIA DE GESTÃO INSTITUCIONAL (4)			
CARGA HORÁRIA TOTAL (1+2+3+4)		20	720

Observação: para calcular a Carga Horária Total utilize a média semanal da carga horária total (item 1).

5. PREVISÃO DE HORÁRIO

- 20 horas semanais



5.1. 1º semestre

	Horário	Segunda-feira	Terça-feira	Quarta-feira	Quinta-feira	Sexta-feira	Sábado
Matutino	7h30-8h20						
	8h20-9h10						
	9h20-10h10						
	10h10-11h						Geografia Urbana
	11h-11h50						
Vespertino	13h30-14h20						
	14h20-15h10				Superv. e orientação		
	15h30-16h20				Superv. e orientação		
	16h20-17h10				Superv. e orientação		
	17h10-18h				Superv. e orientação		
Noturno	19h30-20h20	P. didático pedagógico	TCC	P. didático pedagógico	Superv. e orientação		
	20h20-21h10	P. didático pedagógico	TCC	P. didático pedagógico	Superv. e orientação		
	21h20-22h10	P. didático pedagógico	Geografia Urbana	P. didático pedagógico	Estágio II		
	22h10-23h	P. didático pedagógico	Geografia Urbana	P. didático pedagógico	Estágio II		

5.2. 2º semestre

	Horário	Segunda-feira	Terça-feira	Quarta-feira	Quinta-feira	Sexta-feira	Sábado
Matutino	7h30-8h20						
	8h20-9h10						
	9h20-10h10						
	10h10-11h						Geografia Urbana
	11h-11h50						
Vespertino	13h30-14h20						
	14h20-15h10				Superv. e orientação		
	15h30-16h20				Superv. e orientação		
	16h20-17h10				Superv. e orientação		
	17h10-18h				Superv. e orientação		
Noturno	19h30-20h20	P. didático pedagógico	TCC	P. didático pedagógico	Superv. e orientação		
	20h20-21h10	P. didático pedagógico	TCC	P. didático pedagógico	Superv. e orientação		
	21h20-22h10	P. didático pedagógico	Geografia Urbana	P. didático pedagógico	Estágio II		
	22h10-23h	P. didático pedagógico	Geografia Urbana	P. didático pedagógico	Estágio II		

6. OUTRAS OBSERVAÇÕES

Maringá, 25/02/2021	
Local / data	Assinatura do(a) Docente
Campo Mourão 04 de março de 2021	
Local / data	Prof. Dr. Fábio Rodrigues da Costa Assinatura da Coordenação do Curso
Local / data	Assinatura da Direção de Centro de Área

PLANO DE ATIVIDADES DOCENTES (PAD/2021)

1. DADOS DO(A) DOCENTE

Campus:	Campo Mourão
Centro de Área:	Ciências Humanas e da Educação
Colegiado:	Geografia
Nome do docente:	Valquíria Brilhador da Silva
Maior Titulação:	Mestrado
Data de obtenção do título:	2014
Área de concurso:	Geografia
Tempo de docência nos componentes curriculares:	
Tempo efetivo de docência no Ensino Superior na UNESPAR:	2 anos
Cargo de Gestão Institucional:	
Número da portaria de nomeação:	
Validade da portaria (se for o caso):	

2. ATIVIDADES DE ENSINO

2.1. Atividades Didáticas

a) Aulas na graduação; b) Aulas na pós-graduação *Lato Sensu* gratuita; c) Aulas na pós-graduação *Stricto Sensu* (estas devem ser computadas na razão de 1,5 hora/aula); d) Planejamento didático-pedagógico: mesmo quantitativo de carga horária atribuída para as aulas na graduação e na pós-graduação; (listar nível de ensino, disciplina, curso, turno, carga horária (CH) semanal e total)

Nível de ensino	Disciplina	Curso	Turno	CH semanal (1º sem.)	CH semanal (2º sem.)	CH (total)
Graduação	Cartografia Temática e Digital	Geografia	Noite	3	3	108
Graduação	Planejamento didático Cartografia Temática e Digital	Geografia	Tarde	3	3	108
Graduação	Geoprocessamento	Geografia	Noite	3	3	108
Graduação	Planejamento didático Geoprocessamento	Geografia	Tarde	3	3	108
Graduação	Planejamento e Análise Ambiental	Geografia	Noite	3	3	108
Graduação	Planejamento didático Planejamento e Análise Ambiental	Geografia	Tarde	3	3	108
TOTAL DE CARGA HORÁRIA DIDÁTICA				18	18	648
MÉDIA SEMANAL DA CARGA HORÁRIA DIDÁTICA ANUAL (1):					18	

Observação 1: A CH semanal de cada disciplina deve corresponder a carga horária que consta no projeto pedagógico do curso, dividida por 36 semanas, caso seja de oferta anual, ou dividida por 18, caso seja de oferta semestral.

Observação 2: A CH de disciplinas compartilhadas devem ser computadas na seguinte proporção: a carga horária da disciplina, dividida pelo número de professores que a ministram.

Observação 3: A média semanal da carga horária didática anual corresponde à média aritmética do total da carga horária semanal do primeiro semestre e do segundo semestre ((total CH semanal do primeiro semestre + total CH semanal do segundo semestre)/2).

2.2. Atividades de Supervisão e Orientação

a) Estágio Curricular Supervisionado Obrigatório para os cursos de Graduação e Estágio Docência para Pós-graduação Stricto Sensu. b) Atividades de aulas práticas em instituições da área de saúde; c) Orientação de Trabalhos Acadêmicos Obrigatórios (TCCs, dissertações e teses); d) Orientação de Monitoria. (listar nível de ensino, atividades supervisão/orientação, curso, turma, turno, CH semanal e anual)

Nível de ensino	Supervisões/Orientações	Curso	Turma / Turno	CH semanal (1º sem.)	CH semanal (1º sem)	CH total
Graduação	Orientação de Estágio	Geografia	4 Noturno	1	1	36
TOTAL DE CARGA HORÁRIA COMPLEMENTAR (2)				1	1	36

3. ATIVIDADES DE PESQUISA / EXTENSÃO / CULTURA E PROGRAMAS ESPECIAIS

(nominar projeto(s)/programa(s), nome do(s) orientando(s), carga horária semanal e anual. Para calcular a CH anual multiplicar a CH semanal por 48 semanas)

PROJETO/PROGRAMA/GRUPO PESQUISA	NOME(S) DOS ORIENTANDO(S) (se houver)	Carga horária semanal	Carga horária anual
TOTAL DE CARGA HORÁRIA PESQUISA/EXTENSÃO/CULTURA/PROGRAMAS ESPECIAIS (3)			

4. ATIVIDADES DE GESTÃO INSTITUCIONAL (nominar cargo, número e data da portaria de nomeação, CH semanal e anual. Para calcular a CH anual multiplicar a CH semanal por 48 semanas)

CARGO	NÚMERO E DATA DA PORTARIA	Carga horária semanal	Carga horária anual
Colegiado de Geografia		1	48
TOTAL DE CARGA HORÁRIA DE GESTÃO INSTITUCIONAL (4)		1	48
CARGA HORÁRIA TOTAL (1+2+3+4)		20	732

Observação: para calcular a Carga Horária Total utilize a média semanal da carga horária total (item 1).

5. PREVISÃO DE HORÁRIO

5.1. 1º semestre

	Horário	Segunda-feira	Terça-feira	Quarta-feira	Quinta-feira	Sexta-feira	Sábado
Matutino	7h30-8h20						Cartografia Temática
	8h20-9h10						Geoprocessa
	9h20-10h10						
	10h10-11h						Planejamento Ambiental
	11h-11h50						
Vespertino	13h30-14h20	Colegiado Geografia		Orientação	Plenej. Didático		
	14h20-15h10			Plenej. Didático	Plenej. Didático		
	15h30-16h20			Plenej. Didático	Plenej. Didático		
	16h20-17h10			Plenej. Didático	Plenej. Didático		
	17h10-18h						
Noturno	19h30-20h20			Cartografia Temática	Planejamento Ambiental		
	20h20-21h10			Cartografia Temática	Planejamento Ambiental		
	21h20-22h10			Plenej. Didático	Geoprocessa.		
	22h10-23h			Plenej. Didático	Geoprocessa.		


5.2. 2º semestre


	Horário	Segunda-feira	Terça-feira	Quarta-feira	Quinta-feira	Sexta-feira	Sábado
Matutino	7h30-8h20						
	8h20-9h10						
	9h20-10h10						
	10h10-11h						
	11h-11h50						
Vespertino	13h30-14h20						
	14h20-15h10						
	15h30-16h20						

	16h20-17h10						
	17h10-18h						
Noturno	19h30-20h20						
	20h20-21h10						
	21h20-22h10						
	22h10-23h						

6. OUTRAS OBSERVAÇÕES

O contrato CRES PSS vence no mês de junho de 2021.

Campo Mourão, 11 de março de 2021	
Local / data	Assinatura do(a) Docente

Campo Mourão, 11 de março de 2021	
Local / data	Assinatura da Coordenação do Curso

Local / data	Assinatura da Direção de Centro de Área

PLANO DE ATIVIDADES DOCENTES (PAD/2021)

1. DADOS DO(A) DOCENTE

Campus:	Campo Mourão
Centro de Área:	Centro de Ciências Humanas
Colegiado:	Geografia
Nome do docente:	Victor da Assunção Borsato
Maior Titulação:	Pós- doutor
Data de obtenção do título:	Dezembro - 2013
Área de concurso:	Geografia Física
Tempo de docência nos componentes curriculares:	15 anos
Tempo efetivo de docência no Ensino Superior na UNESPAR:	15 anos
Cargo de Gestão Institucional:	Data de Admissão: 02/10/2006
Número da portaria de nomeação:	Coordenador da Estação/Laboratório de climatologia
Validade da portaria (se for o caso):	Portaria nº. 032/2013

2. ATIVIDADES DE ENSINO

2.1. Atividades Didáticas

a) Aulas na graduação; b) Aulas na pós-graduação *Lato Sensu* gratuita; c) Aulas na pós-graduação *Stricto Sensu* (estas devem ser computadas na razão de 1,5 hora/aula); d) Planejamento didático-pedagógico: mesmo quantitativo de carga horária atribuída para as aulas na graduação e na pós-graduação; (listar nível de ensino, disciplina, curso, turno, carga horária (CH) semanal e total)

Nível de ensino	Disciplina	Curso	Turno	CH semanal (1º sem.)	CH semanal (2º sem.)	CH (total)
3º	Climatologia Básica	Geografia/	1º ano	03	03	108
3º	Elementos de Pedologia	Geografia	2º ano	03	03	108
3º	Análise Meteorológica e Climatologia Aplicada	Geografia	4º ano	03	03	108
3º	Climatologia Básica (apoio didático)	Geografia	2º ano	03	03	108
3º	Elementos de Pedologia (apoio didático)	Geografia	3º ano	03	03	108
3º	Análise Meteorológica e Climatologia Aplicada (apoio didático)	Geografia/Bacharel	4º ano	03	03	108
TOTAL DE CARGA HORÁRIA DIDÁTICA				18	18	648
MÉDIA SEMANAL DA CARGA HORÁRIA DIDÁTICA ANUAL (1):						18

Observação 1: A CH semanal de cada disciplina deve corresponder a carga horária que consta no projeto pedagógico do curso, dividida por 36 semanas, caso seja de oferta anual, ou dividida por 18, caso seja de oferta semestral.

Observação 2: A CH de disciplinas compartilhadas devem ser computadas na seguinte proporção: a carga horária da disciplina, dividida pelo número de professores que a ministram.

Observação 3: A média semanal da carga horária didática anual corresponde à média aritmética do total da carga horária semanal do primeiro semestre e do segundo semestre ((total CH semanal do primeiro semestre + total CH semanal do segundo semestre)/2).

2.2. Atividades de Supervisão e Orientação

a) Estágio Curricular Supervisionado Obrigatório para os cursos de Graduação e Estágio Docência para Pós-graduação Stricto Sensu. b) Atividades de aulas práticas em instituições da área de saúde; c) Orientação de Trabalhos Acadêmicos Obrigatórios (TCCs, dissertações e teses); d) Orientação de Monitoria. (listar nível de ensino, atividades supervisão/orientação, curso, turma, turno, CH semanal e anual)

Nível de ensino	Supervisões/Orientações	Curso	Turma / Turno	CH semanal (1º sem.)	CH semanal (1º sem)	CH total
Graduação	Orientação de Estágio Supervisionado	Geografia	4º ano	1	1	36
Graduação	Orientação de Estágio Supervisionado	Geografia	4º ano	1	1	36
Graduação	Orientação de Estágio Supervisionado	Geografia	4º ano	1	1	36
TOTAL DE CARGA HORÁRIA COMPLEMENTAR (2)				3	3	108

3. ATIVIDADES DE PESQUISA / EXTENSÃO / CULTURA E PROGRAMAS ESPECIAIS

(nominar projeto(s)/programa(s), nome do(s) orientando(s), carga horária semanal e anual. Para calcular a CH anual multiplicar a CH semanal por 48 semanas)

PROJETO/PROGRAMA/GRUPO PESQUISA	NOME(S) DOS ORIENTANDO(S) (se houver)	Carga horária semanal	Carga horária anual
Projeto de Pesquisa Climats do Sul do Brasil: Eminentemente mudanças e extremos.	//	14	672
TOTAL DE CARGA HORÁRIA PESQUISA/EXTENSÃO/CULTURA/PROGRAMAS ESPECIAIS (3)		14	672

4. ATIVIDADES DE GESTÃO INSTITUCIONAL (nominar cargo, número e data da portaria de nomeação, CH semanal e anual. Para calcular a CH anual multiplicar a CH semanal por 48 semanas)

CARGO	NÚMERO E DATA DA PORTARIA	Carga horária semanal	Carga horária anual
Coord. Estação/Laboratório de Climatologia	Portaria nº. 032/2013	02	96
Participação em Grupos de Trabalho (GT)		01	48
Reunião de Colegiado		01	48
Conselho de Centro de Áreas (CCH)		01	48
TOTAL DE CARGA HORÁRIA DE GESTÃO INSTITUCIONAL (4)		5	240
CARGA HORÁRIA TOTAL (1+2+3+4)		40	1.668

Observação: para calcular a Carga Horária Total utilize a média semanal da carga horária total (item 1).

5. PREVISÃO DE HORÁRIO

5.1. 1º semestre


	Horário	Segunda-feira	Terça-feira	Quarta-feira	Quinta-feira	Sexta-feira	Sábado
Matutino	7h30-8h20				X**	X**	X
	8h20-9h10				X**	X**	X
	9h20-10h10				X**		X
	10h10-11h				X**		
	11h-11h50						
Vespertino	13h30-14h20	X*	X*	Estação	X**	X**	
	14h20-15h10	X*	X*	Estação	X**	X**	
	15h30-16h20	X*	X*	GT	X**	X**	
	16h20-17h10	X*	X*	CCH	X**	X**	
	17h10-18h			Reu. Col			
Noturno	19h30-20h20	X	X	X***		X*	
	20h20-21h10	X	X	X***		X*	
	21h20-22h10	X	X	X***		X*	
	22h10-23h	X	X				


5.2. 2º semestre

	Horário	Segunda-feira	Terça-feira	Quarta-feira	Quinta-feira	Sexta-feira	Sábado
Matutino	7h30-8h20				X**	X**	X
	8h20-9h10				X**	X**	X
	9h20-10h10				X**		X
	10h10-11h				X**		
	11h-11h50						
Vespertino	13h30-14h20	X*	X*	Estação	X**	X**	
	14h20-15h10	X*	X*	Estação	X**	X**	
	15h30-16h20	X*	X*	GT	X**	X**	
	16h20-17h10	X*	X*	CCH	X**	X**	
	17h10-18h			Reun. Col			
Noturno	19h30-20h20	X	X	X***		X*	
	20h20-21h10	X	X	X***		X*	
	21h20-22h10	X	X	X***		X*	
	22h10-23h	X	X				

6. OUTRAS OBSERVAÇÕES

X = Aula em sala (9 h/aula)
X* = Apoio didático (9 horas)
X** = Projeto de pesquisa (14 horas)
X*** - Estagiários atendimentos) (3 horas/aula)
Coordenação da Estação (2 horas)
GT – Grupo de pesquisa (1 hora)
CCH – reuniões (representante docentes) (1 hora)
Reunião colegiado (1 hora)
Total 40 horas

Campo Mourão, 26/02/2021	
Local / data	Assinatura do(a) Docente

Campo Mourão, 04 de março de 2021	
Local / data	Assinatura da Coordenação do Curso



Local / data	Assinatura da Direção de Centro de Área

Documento: **1PADColegiadodeGeografia.pdf**.

Assinado por: **Fábio Rodrigues da Costa** em 13/03/2021 08:50.

Inserido ao protocolo **17.419.433-5** por: **Fábio Rodrigues da Costa** em: 13/03/2021 08:49.



Documento assinado nos termos do art. 18 do Decreto Estadual 5389/2016.

A autenticidade deste documento pode ser validada no endereço:
<https://www.eprotocolo.pr.gov.br/spiweb/validarAssinatura> com o código:
92c2d76e6d1c0afb85ce6d32d1c99b4a.